



Viewing padlet in Español (detected)

[Translate to English \(US\)](#)

[Hide](#)

juanitalencia

PUENTES DIGITALES

Dispositivo comunicacional digital destinado a las escuelas secundarias públicas de Concordia, Entre Ríos. Para construir y reforzar la conciencia y responsabilidad ciudadana en los y las estudiantes.

SOBRE NUESTRA CIUDAD, ¿SABÍAS QUE...?

Escudo de Concordia

Fue establecido mediante Ordenanza 14.993, sancionada el 9 de agosto de 1961 y promulgada el 16 de agosto.

DESCRIPCIÓN Y SIMBOLOGÍA

Se trata de un blasón de forma oval (*cartouche*) partido y cortado, con bordura.

En el cuadrante superior del Jefe, se destaca una antorcha encendida sostenida por una mano sobre el fondo de una bandera argentina en sentido vertical, como emblema de pertenencia a la Nación.

En el otro superior, en tanto, se observan tres hileras de árboles de naranjos, dispuestos en forma oblicua sobre un



Himno oficial de Concordia

En el año 1975, la Ordenanza N° 18.652 (sancionada el 26 de septiembre y promulgada el 2 de octubre del mismo año) dispuso que la *Marcha Militar “San Lorenzo”* fuera incorporada como marcha oficial de la Ciudad y que su música fuese ejecutada al cierre de todos los actos oficiales.

Posteriormente, a través de la Ordenanza N° 33.654 (sancionada el 10/7/2008 y promulgada el 29 del mismo mes y año) fue adoptada la pieza *Enterrriano soy*, por *Concordia voy*, con letra y música de Rubén Fracalossi y Luis Conté como **Canción Oficial de la Ciudad de Concordia**.

Fuente: Argentina.gob.ar - *Himno oficial de Concordia*.
<https://www.argentina.gob.ar/enterrios/concordia/himno>



Bandera de Concordia

La creación de nuestra insignia fue el resultado de un concurso abierto convocado en 1997, en el que la ciudadanía cumplió la función de jurado, a través del voto directo. El Decreto municipal 29.803 de fecha 10 de diciembre de ese mismo año tornó oficial su uso.

DESCRIPCIÓN Y SIMBOLOGÍA

Tal como se consigna en la normativa:

"El paño está dividido en dos campos horizontales con los colores de las armas de Entre Ríos (gules y sinople). Este partimiento está enfatizado por una franja bicolor (blanco y amarillo) que simboliza a saber:



Unión de Corazones, ayer y hoy

La palabra **Concordia** significa acuerdo, armonía, conformidad, unión de corazones (**con cordis**). Surgió como nombre de una población, corolario feliz de una larga etapa de desencuentros entre los entrerrianos sucedida entre 1825 y 1831 conocida como **anarquía entrerriana**.

El 21 de noviembre de 1831 se solicitaba que se mandase a fundar una villa en el Rincón del Salto (territorio entre el Ayuí y el Yuquerí) que llevase por nombre **Concordia** para perpetuar en el recuerdo la lograda unión y entendimiento de los entrerrianos.

Fuente: concordia.gob.ar - *Avance sostenido en el tiempo* -



El municipio en cifras

1831	3.259	198.802
21 de noviembre Fundación	km ² Superficie	habitantes Censo 2022

Avance sostenido en el tiempo | Municipalidad de Concordia


Por: Profesor Heriberto Pezzarini
concordia.gob.ar

POSIBLES ACTIVIDADES

Esta consigna se ofrece como una propuesta flexible; el docente podrá decidir libremente si incluirla o adaptarla a su planificación

Para pensar y debatir: **¿Qué otras cosas te hacen sentir concordiense?**

Abrir una cuenta en las apps de X o Threads y generar un usuario de la promoción. Mediante fotos, videos, relatos, canciones, poemas, etc, crear entre todo el curso un hilo que recopile lo que para cada uno significa ser concordiense y qué sentimiento les despierta.



**¿QUÉ PROBLEMÁTICA
RECURRENTE NOS ATRAVIESA A
LOS CONCORDIENSES?**

1959. La inundación que quedó en la memoria concordiense

En abril del año 1959, se estima que el río Uruguay llegó a marcar 19 metros de altura sobre el nivel del mar. Fue una creciente que se cobró más de una decena de vidas y obligó a la evacuación de 30.000 personas.

Fuente: [elentrerios.com](https://www.elentrerios.com/actualidad/1959-la-inundacion-que-no-se-olvida.htm#:~:text=Dej%C3%B3%20un%20saldo%20de%2013,la%20hist%C3%B3rica%20creciente%20del%2059.) - 1959. *La inundación que no se olvida* - <https://www.elentrerios.com/actualidad/1959-la-inundacion-que-no-se-olvida.htm#:~:text=Dej%C3%B3%20un%20saldo%20de%2013,la%20hist%C3%B3rica%20creciente%20del%2059.>




1959: la inundación que no se olvida - Noticias - Elentrerios.com

Cada vez que el río Uruguay se sale de cau...
[elentrerios.com](https://www.elentrerios.com)

Imposible olvidar

En abril de 1959, la inundación considerada un "desastre nacional", dejó bajo las aguas una extensión superior a los 20.000 km². El desborde del río Uruguay en 1959 fue de una magnitud tal que no se puede olvidar. La llamada capital del citrus enfrentó una de las peores inundaciones de su historia. El pico se registró el 18 de abril y la crecida dejó un saldo de 13 muertos y sólo en Concordia el número de evacuados llegó a los 30.000.

65 años después las huellas de la crecida no sólo quedaron en las paredes de muchos edificios sino también en la memoria colectiva de los concordenses. Afortunadamente,



2015. La peor inundación en 50 años

La inundación de diciembre de 2015 fue la mayor desde la construcción de la represa de Salto Grande. Esa Navidad no hubo festejos, sino 10 mil evacuados, 50 centros de evacuación y una persona fallecida.

Fuente: [youtube.com](https://www.youtube.com) - *Concordia sufre la peor inundación en 50 años y hay 20 mil evacuados en todo el noreste* - https://www.clarin.com/sociedad/crecida-rios-noreste-litoral-concordia-evacuados_0_H1Wxj2CdP7g.html



Museo de la Inundación

En diciembre del 2018 se inauguró el *Museo de la Inundación* con una ceremonia que pretendía reconocer a las distintas instituciones y organizaciones de la sociedad civil, tanto de Concordia como de distintas ciudades del país e inclusive de la República Oriental del Uruguay, que brindaron su solidaridad con los miles de concordienses afectados por la histórica creciente del Río Uruguay en 2015.

Fuente: [youtube.com](https://www.youtube.com) - *Museo de la Inundación* -
<https://www.facebook.com/share/v/1BXWd6uwRA/>




POSIBLES ACTIVIDADES

Esta consigna se ofrece como una propuesta flexible; el docente podrá decidir libremente si incluirla o adaptarla a su planificación

Para pensar y debatir: **¿con cuáles sentimientos asocias al Río Uruguay?, ¿cómo te hace sentir el Río?, ¿cuáles crees que son las sensaciones de los vecinos que deben abandonar sus hogares y sus pertenencias ante la crecida del mismo?**

Armar grupos y crear una breve tira de historieta respondiendo la consigna. Ofrecer CANVA como herramienta digital para su diseño y realización.



¿QUÉ HAY A MANO PARA PREVENIR LAS INUNDACIONES?

Eco Puntos

Eco Puntos: espacios para separar

La ciudad de Concordia cuenta con un servicio gratuito que permite a los vecinos y vecinas acercar sus residuos secos y limpios para ser enviados a reciclar.

¿Qué son los Eco Puntos?

Son instalaciones diseñadas para recibir residuos previamente separados en origen (en casa), que tienen potencial de reciclaje. Todo lo recolectado en estos puntos se traslada al Nodo Ambiental Concordia, donde los materiales se enfardan y luego se envían a plantas recicladoras. Separar los residuos en origen evita la contaminación, protege al ambiente y facilita el trabajo de



Concordia separa sus residuos

Plan de Separación en Origen y Recolección Diferenciada de Residuos Domiciliarios

Este plan es llevado adelante por parte de la mesa de gestión integral de residuos sólidos urbanos (GIRSU) integrada por las áreas involucradas en las diversas etapas de la gestión de los residuos, la unidad de desarrollo ambiental y administración del parque abasto (UDAAPA) y secretaria de desarrollo urbano. Resulta clave que cada uno de nosotros reconozcamos el valor y la importancia que merece la separación de los residuos que generamos todos los días en nuestro domicilios.



¿Cómo clasificar los residuos?

Limpios - Secos

Plástico Botellas, bolsas, envases, sachets, bidones, tapitas, potes, vajilla descartable.	Metal Latas, llaves candados, aluminio, grifería, ollas (elementos de acero, plomo, zinc, cobre, bronce).
Papel -Vidrios Botellas, envases, vasos, frascos.	Cartón - Telas Ropa, retazos, manteles, sábanas, trapos.

Los Martes se retiran los residuos Secos

Restos Húmedos

- Yerba
- Cáscaras
- Restos de comida
- Residuos vegetales
- Toallitas y pañales.

+Info:

Línea 105

www.concordia.gob.ar/servicios/recoleccion-de-residuos



Plan de Separación en Origen y Recolección Diferenciada de Residuos Domiciliarios | Municipalidad de Concordia

La Municipalidad de Concordia lleva adela...
concordia.gob.ar

Plan de plantación urbana

- Plantación de especies nativas adaptadas a la ciudad.
- Mejoras en la calidad del aire y reducción del calor urbano.
- Recuperación de la identidad natural de nuestro entorno.

Fuente: concordia.gob.ar



Jóvenes en acción - capítulo

2

En la Escuela N.º 6 Jorge Luis Borges de Concordia (Entre Ríos, Argentina) el compromiso con el ambiente atraviesa el día a día. Simón, estudiante de 16 años, participa activamente en proyectos para cuidar el humedal y el arroyo cercano a la escuela. Junto a sus compañeros/as y docentes, impulsa acciones concretas que buscan generar conciencia y contrarrestar los efectos del cambio climático.

La docente, Alicia, destaca la importancia de renovar cada año el entusiasmo por cuidar el entorno y de motivar a los/as jóvenes a actuar.

Fuente: [facebook.com.ar](https://www.facebook.com/ar) - Tus Acciones Cuentan Concordia

Capítulo 2 | Jóvenes en acción -

<https://www.facebook.com/share/v/1748ncqM2w/>

destaca la importancia de renovar cada año el entusiasmo por cuidar el entorno y de motivar a los/as jóvenes a actuar.



La educación ambiental se convierte así en una herramienta poderosa para construir un presente comprometido con el ambiente. 🌍

#TusAccionesCuentan es una campaña que visibiliza experiencias locales frente al cambio

• • • • •


POSIBLES ACTIVIDADES

Esta consigna se ofrece como una propuesta flexible; el docente podrá decidir libremente si incluirla o adaptarla a su planificación

Para pensar y debatir: **¿cuáles otras acciones "novedosas" pueden contribuir a mitigar el cambio climático, específicamente a la problemática de las inundaciones en Concordia?**

Armar grupos, diseñar una campaña de difusión y elaborar la estrategia de comunicación (pueden incluir flyers digitales o en papel, folletos, gigantografías, lo que sea más pertinente para la estrategia)

Ofrecer diversas herramientas digitales para su diseño y realización.



EN CONCORDIA, ¿QUÉ
TENEMOS?, ¿QUÉ NECESITAMOS?

Defensa Sur en Concordia, si !


Ubicada al sur de la ciudad, a la vera del Río Uruguay a 20km aguas abajo del Complejo Hidroeléctrico de Salto Grande. Se extiende desde la intersección entre calles Humberto Primo y Castelli hasta empalmar con Carretera de la cruz y el terraplén de la vía del ferrocarril.

Fuente: [prezi.com](https://prezi.com/nf3sifq3nbha/defensa-sur-de-la-ciudadde-concordia/) - *Defensa Sur de la ciudad de Concordia.*

Por Matias Bof.

<https://prezi.com/nf3sifq3nbha/defensa-sur-de-la-ciudadde-concordia/>

Defensa Sur de la ciudadde Concordia

 **By Matias Bof**
Nov. 10, 2017



View on [Prezi.com](https://prezi.com/nf3sifq3nbha/defensa-sur-de-la-ciudadde-concordia/)

Defensa Centro en Concordia, ¿ si ?

El proyecto de la Defensa Central pretende ser, en conjunto con la Defensa Sur, el gran escudo contra las inundaciones que azotan históricamente a Concordia. La Defensa Central prometía proteger a casi 4.000 vecinos de los barrios Velez Sarsfield, Puerto, Sargento Cabrera y parte de Nebel Sur, combinando terraplenes, muros de hormigón, placas móviles y tres estaciones de bombeo para administrar el agua de lluvia y del Río Uruguay.

El proyecto se presentó, se debatió, se declaró de interés legislativo provincial en 2017 y nacional en 2019, y hasta tuvo

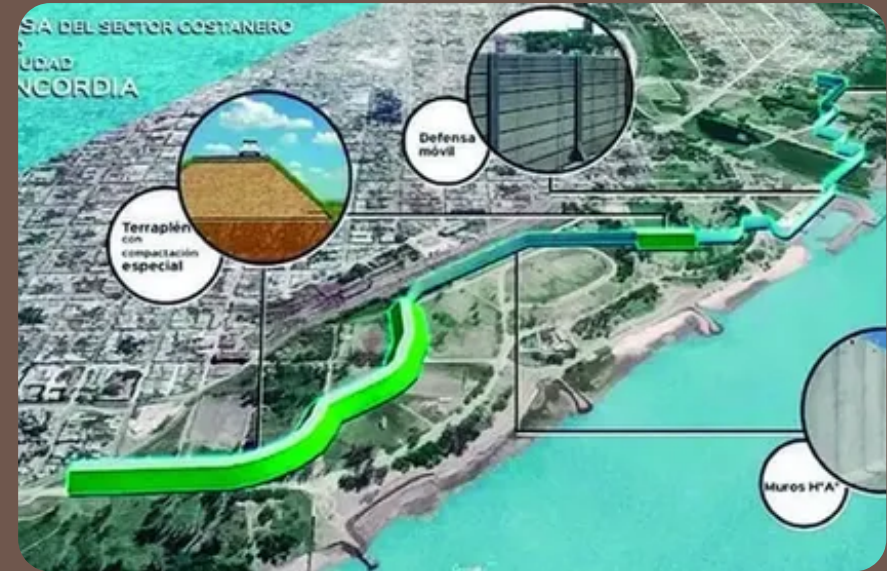


¿Qué pasó con el proyecto de la Defensa Central?: La gran obra prometida que duerme en un cajón - Despertar Entrerriano

Hace ocho años, exactamente en 2017, se p...
despertarentrerriano.com

Promesa de la mega obra: Defensa Central para la ciudad de Concordia

La Defensa Central de Concordia es un proyecto largamente demandado por la comunidad, ya que su construcción garantizaría la protección de la ciudad ante las crecidas del río Uruguay. Para Chagas, nuevo delegado argentino ante la Comisión Técnica Mixta de Salto Grande, esta obra no puede seguir postergándose y debe ser una de las principales prioridades de la gestión actual en la Comisión Técnica Mixta de Salto Grande



Chagas asume en Salto Grande con la promesa de impulsar la mega obra de la Defensa Central para Concordia

Este lunes, el gobierno nacional designó a J...
diariojunio.com.ar

Comité Operativo de Emergencias (COE)

El Intendente Francisco Azcué presidió la reunión del Comité Operativo de Emergencias (COE) el cual fue convocado debido a la última creciente del río Uruguay.

Fuente: [concordia.gob.ar](https://www.concordia.gob.ar) - AZCUÉ ENCABEZÓ UNA REUNIÓN DEL COMITÉ DE EMERGENCIAS ANTE EL AVANCE DEL RÍO URUGUAY - <https://www.concordia.gob.ar/noticias/gesti%C3%B3n/azcu%C3%A9-encabez%C3%B3-una-reuni%C3%B3n-del-comit%C3%A9-de-emergencias-ante-el-avance-del-r%C3%ADo-uruguay>



AZCUÉ ENCABEZÓ UNA REUNIÓN DEL COMITÉ DE EMERGENCIAS ANTE EL AVANCE DEL RÍO URUGUAY | Municipalidad de Concordia

Martes, 24 de Junio de 2025

[concordia.gob.ar](https://www.concordia.gob.ar)

Secretaria de Desarrollo Urbano

ORDENANZA N° 38.363

ARTÍCULO 73°.- Compete a la Secretaría de Desarrollo Urbano entender, en general en la determinación de los objetivos y la formulación de las políticas del área de su competencia, fijadas por el Presidente Municipal y en particular

Fuente: concordia.gob.ar - Secretaría de desarrollo urbano - <https://www.concordia.gob.ar/gesti%C3%B3n/secretar%C3%ADas/secretaria-de-desarrollo-urbano>

The screenshot shows the official website of the Secretaría de Desarrollo Urbano of Concordia. The header includes the city logo, the date 'viernes 05 septiembre', and the time 'Punto 5.20m. Lago 34.70m'. The main navigation menu includes 'Inicio', 'Gestión', 'Ciudad', 'Servicios', 'Turismo', 'Transparencia', and 'Portal del Ciudadano'. The page title is 'Secretaría de Desarrollo Urbano'. The main content area displays 'ORDENANZA N° 38.363 SECRETARÍA DE DESARROLLO URBANO'. Below this, it states 'ARTÍCULO 73°.- Compete a la Secretaría de Desarrollo Urbano entender, en general en la determinación de los objetivos y la formulación de las políticas del área de su competencia, fijadas por el Presidente Municipal y en particular:'. A list of 13 articles follows, detailing various urban development and public works responsibilities.

- 1 En el desarrollo urbano y territorial.
- 2 En el proyecto y la construcción de las obras públicas municipales y la fiscalización de las que se encuentren por contrato, concesión o cualquier otro sistema.
- 3 En lo relativo al Depósito de obras Públicas Municipal.
- 4 En la planificación, mejora y mantenimiento de: a) obras públicas dentro del ejido municipal b) la parte de arquitectura y construcciones de plazas, parques, jardines, paseos, balnearios y espacios públicos c) los edificios, instalaciones y equipos municipales d) arbolado público e) el desarrollo de políticas ambientales sustentables.
- 5 En la programación, evaluación del uso del suelo y protección del patrimonio natural y cultural de la ciudad.
- 6 En el ejercicio de la política edilicia público - privada y de construcciones e instalaciones.
- 7 En la construcción de viviendas de interés social.
- 8 En lo referente al control de uso, estudios y proyectos referentes a las aguas superficiales y subterráneas.
- 9 En lo relativo al control, operación y mantenimiento de la Defensa Sur contra inundaciones y el sistema hidráulico del Arroyo Concordia y Marzoles.
- 10 En la capacitación de los recursos humanos de las áreas involucradas en la Secretaría.
- 11 En la realización de estudios de costos de los servicios dentro de su competencia.
- 12 En la prestación de los servicios de limpieza, barrido, riego de calles y de otros lugares del dominio público municipal.
- 13 En la provisión de agua mediante camiones tanqueros, desagote de pozos negros.

Secretaria de Desarrollo Urbano | Municipalidad de Concordia

ARTÍCULO 73°.- Compete a la Secretaría d...
concordia.gob.ar


POSIBLES ACTIVIDADES

Esta consigna se ofrece como una propuesta flexible; el docente podrá decidir libremente si incluirla o adaptarla a su planificación

Para pensar y debatir: **¿cuáles otros proyectos municipales y/o políticas públicas conoces que puedan aportar específicamente a la problemática de las inundaciones en Concordia?**

Armar grupos e investigar posibles aportes. Justificar su elección, relevancia y funcionamiento en época de inundaciones.

Ofrecer PREZZI como herramienta digital para la presentación de esta consigna.



**TERCER SECTOR, ¿CUÁL ES SU
TRABAJO DURANTE LAS
INUNDACIONES EN CONCORDIA?**

Bomberos Voluntarios Concordia



[Login](#) • [Instagram](#)

Welcome back to Instagram. Sign in to che...

[instagram.com](https://www.instagram.com)

Protectora de Animales Concordia



[protectoradeanimalesco...](#)

[instagram.com](#)

Cáritas Concordia



[caritascdia](#)

[instagram.com](#)

Fundación Cauce Entre Ríos



Login • Instagram

Welcome back to Instagram. Sign in to che...

[instagram.com](https://www.instagram.com)


POSIBLES ACTIVIDADES

Esta consigna se ofrece como una propuesta flexible; el docente podrá decidir libremente si incluirla o adaptarla a su planificación

Para pensar y debatir: **¿cuáles otras fundaciones y/o ONGs conoces que trabajen antes y durante la problemática de las inundaciones en Concordia?**

Armar grupos e investigar cuáles otras instituciones pueden aportar significativamente en época de inundaciones. Luego de averiguar su misión y visión, definir una estrategia para visibilizar la institución elegida.

Ofrecer diversas herramientas digitales para su diseño y realización.



¿CUÁNTO (DES)CONOCEMOS?

POSIBLES ACTIVIDADES

Esta consigna se ofrece como una propuesta flexible; el docente podrá decidir libremente si incluirla o adaptarla a su planificación

Luego de trabajar con los contenidos propuestos por el dispositivo comunicacional *Puentes Digitales*, y de revisar lo realizado colaborativamente con compañeros y docentes, comentar **qué conoces ahora que desconocías de tu ciudad y de la problemática de las inundaciones, y de qué forma consideras que puedes aportar a la causa como joven ciudadano.**

Crear nuevamente un hilo en las apps de X o Threads que recopile los comentarios individuales de cada estudiante y acompañar la publicación con una imagen, frase, video, canción, etc.

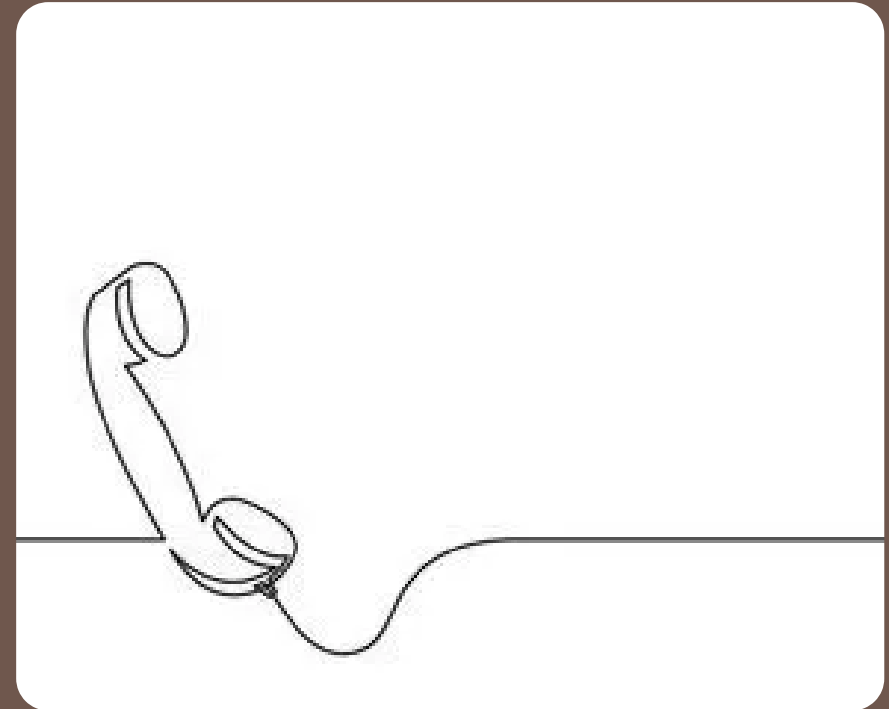


INFORMACIÓN ÚTIL PARA EL Y LA CONCORDIENSE

TELÉFONOS ÚTILES

EMERGENCIAS

- DEFENSA CIVIL: **103**
- EMERGENCIAS NAUTICAS: **106**
- EMERGENCIAS MÉDICAS: **107 / 4217284**
- BOMBEROS CONCORDIA: **422-0000**
- BOMBEROS ZAPADORES CDIA: **100 / 4214444**
- POLICÍA: **101**
- POLICÍA FEDERAL: **131**
- CRUZ ROJA: **4213349**



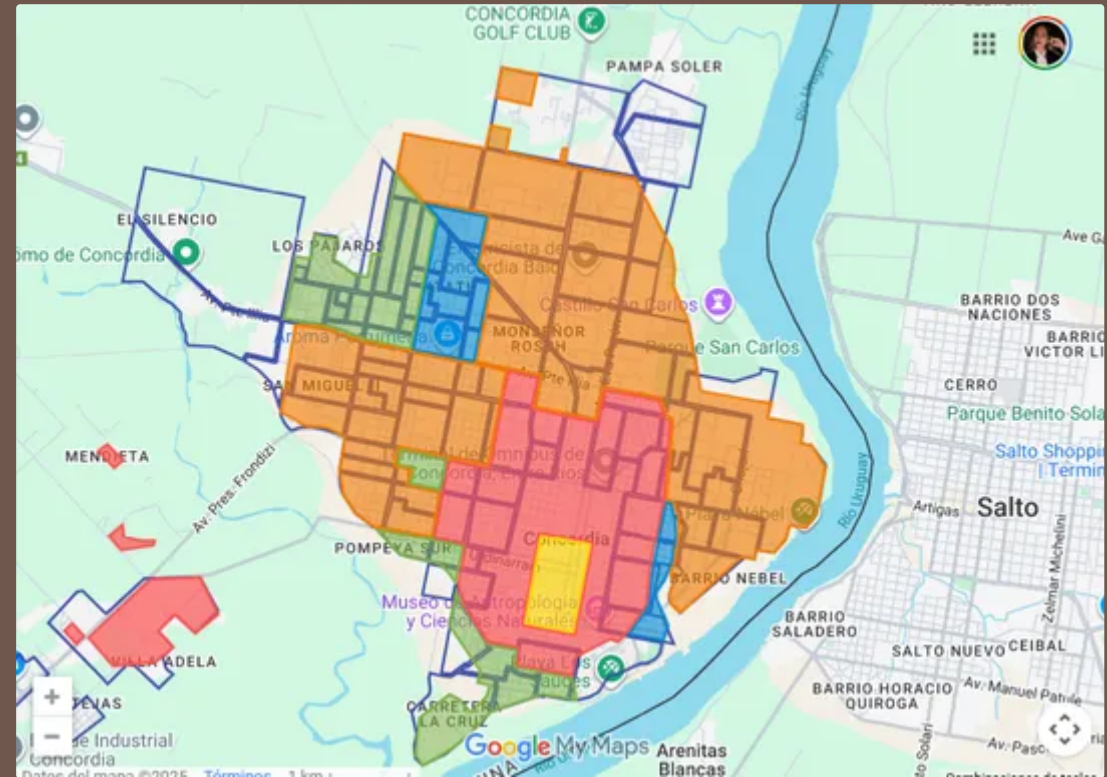
[https://www.concordia...
%C3%BAtiles](https://www.concordia...%C3%BAtiles)

concordia.gob.ar

RECORRIDO RECOLECCIÓN DE RESIDUOS

Fuente: concordia.gob.ar - CAMBIO DE RECORRIDO EN EL SERVICIO DE RECOLECCIÓN DE RESIDUOS PARA DOS SECTORES DE LA CIUDAD -

<https://www.concordia.gob.ar/noticias/recoleccion-de-residuos/cambio-de-recorrido-en-el-servicio-de-recoleccion-de-residuos-para>



BIBLIOTECA DIGITAL. MÁS RECURSOS PARA SEGUIR PROFUNDIZANDO

PLAN DE ACCIÓN CLIMÁTICA 2021 - 2030

La ciudad de Concordia asume el compromiso con el cuidado ambiental. La intendencia del Sr. Alfredo Francolin postuló un Plan local de Acción Climática que propone una planificación y gestión estratégica que busca hacer frente de la mejor forma a los efectos palpables del acelerado cambio climático.

Fuente: concordia.gob.ar -PLAN LOCAL DE ACCIÓN CLIMÁTICA-

<https://www.concordia.gob.ar/sites/default/files/Plan%20Local%20de%20Acci%C3%B3n%20Clim%C3%A1tica%20PLAC%20Concordia%202021-2030.pdf>



29 DE AGOSTO - DÍA NACIONAL DEL ÁRBOL -

Cada árbol aporta sombra, más aire limpio y más vida a nuestras calles. Son esenciales para conservar nuestra biodiversidad. También ayudan a regular la temperatura, proteger los suelos, atraer aves e insectos nativos y mantener la biodiversidad que nos rodea.

Cuidar lo nuestro es también pensar en el futuro.

Fuente: concordia.gob.ar



26 DE AGOSTO - DÍA MUNDIAL CONTRA EL DENGUE

Prevenir está en nuestras manos.

Eliminá el agua estancada de patios y recipientes.

Usá repelente y ropa clara de manga larga.

Colocá mosquiteros en ventanas y camas.

Protegete, protege a tu familia y tu barrio.

Fuente: concordia.gob.ar



26 de agosto

Día Mundial Contra el **Dengue**

**Protegete, protege a tu familia,
protege tu barrio.**



Eliminá el agua estancada de patios y recipientes.



Usa repelente y ropa clara de manga larga.



Colocá mosquiteros en ventanas y camas.

 Subsecretaría de **Ambiente**

 **Concordia**
MUNICIPALIDAD

¿QUÉ ES EL DENGUE?

Es una enfermedad viral transmitida por la picadura del mosquito *Aedes aegypti*. El contagio sólo se produce por la picadura de los mosquitos infectados, nunca de una persona a otra.

Fuente: concordia.gob.ar - *¿qué es el dengue?* -

<https://www.concordia.gob.ar/noticias/salud/%C2%BFqu%C3%A9-es-el-dengue>



¿Qué es el dengue?

Es una enfermedad viral transmitida por la ...
concordia.gob.ar

SOMOS CUSTODIOS DEL AGUA

A través de un convenio colaborativo celebrado entre el Ente Nacional de Obras Hídricas y Saneamiento (ENOHSA) y la Municipalidad de Concordia se desarrolla el programa educativo y cultural “SOMOS CUSTODI@S DEL AGUA” en la ciudad de Concordia, dirigido a niños y jóvenes de 6 a 13 años de edad.

Fuente: concordia.gob.ar - Programa Educativo y Cultural

"Somos Custodi@s del Agua"

<https://www.concordia.gob.ar/paginas/programa-educativo-y-cultural-somos-custodis-del-agua>



Programa Educativo y Cultural “Somos Custodi@s del Agua” | Municipalidad de Concordia

A través de la realización de un convenio d...
concordia.gob.ar

ALTURA DE LOS RÍOS. REGISTRO DEL PUERTO DE CONCORDIA

Fuente: prefecturanaval.gob.ar - Registro del puerto de Concordia - <https://contenidosweb.prefecturanaval.gob.ar/alturas/?page=historico&tiempo=7&id=700>



[https://contenidosweb...
page=historico&tiempo...](https://contenidosweb...page=historico&tiempo...)
contenidosweb.prefecturanaval.gob.ar