

NOMENCLATURA

Denominación: PF30n(91)D

(Ver Monografía)

UBICACIÓN

Provincia: ENTRE RIOS

Dpto./Partido: TALA

OBSERVACIONES

Última visita:

Gravedad: No

COTA SRVN16

Chapa pilar : 69.151 m Estado: Sin Novedad(*)

Bulón bajo : 68.802 m Estado: Sin Novedad(*)

Mojón subterráneo : 67.971 m Estado: Sin Novedad(*)

COORDENADAS

GEODÉSICAS

Latitud: -32° 10' 19.6"

Longitud: -59° 23' 31.9"

Precisión: 500 m

PLANAS GAUSS-KRÜGER

Norte: 6440866 m

Este: 5557327 m

Faja: 5

Anexo 3: Monografía Punto Fijo denominado
PF30n(91)D - Red de Precisión IGN

ER EJERCITO ARGENTINO
DIRECCION GENERAL
DEL
SERVICIO GEOGRAFICO MILITAR
DIVISION GEODESIA
12.696 (LEY DE LA CARTA)

30

NIVELACION DE ALTA PRECISION

LINEA n(91)D (Ap. LOS BURGOS - Pte. A° EL OBISPO)

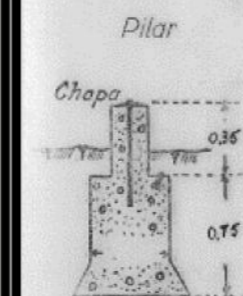
MONOGRAFIA DEL PUNTO FIJO A LTIMETRICO

Provincia o Territorio: ENTRE RIOS

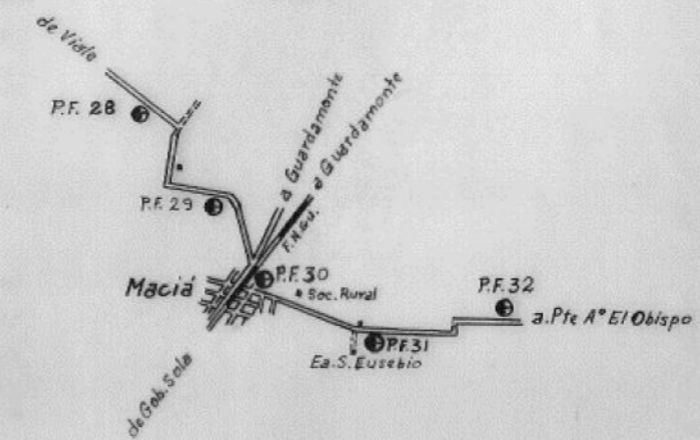
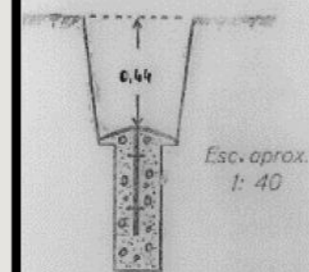
Nombre del propietario: JUAN PABLO HERNANDEZ

Su dirección: ESTACION MACIA

Detalle de las marcas

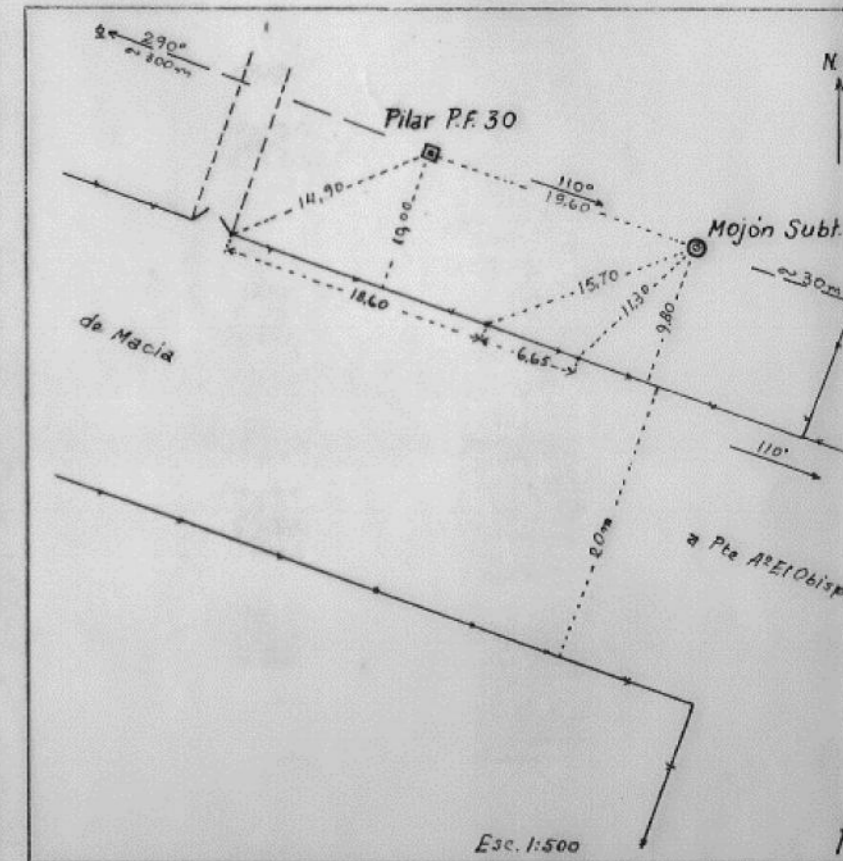


Mojón subter.



N.M

Esc. 1:200.000



Fecha de la construcción 18/XII/1951

Es copia fiel del original