

A  
M  
70

Expedición Arqueológica  
al N.O. Argentino.

Valle de Santa María.

Abril, 1964.-



Nº 6070

80 HOJAS

INDUSTRIA ARGENTINA

Myriam J. Maini

7<sup>o</sup> Expedición Arqueológica

del Instituto de Antropología  
al N.O. Argentino

Valle de Santa María -  
(5ta temporada arqueológica)

Abril de 1964.

20<sup>a</sup> de abril

Varios las fotografías aéreas  
Fotografías aéreas del Valle de Sta  
Molito:

Nº 40: Sur de Ampajango.

Nº 42: Ampajango.

Nº 44: Andahuayla.

Nº 46: Andahuayla y home Rio <sup>Andahuayla</sup> <sub>del Bajo</sub>

Nº 48: San José y entre Ríos. Pa. Sec.

Nº 50: San José N y Jujuf

Nº 52: San José Norte

Nº 54: Acobambani

Nº 56:

Nº 58

Nº 60:

Del otro banda del Río: Esté Chonca  
Puno. Lampositi etc.

Palo Seco (Infernus -)  
Cruzou el río (alóminas)  
Julia Altarocin  
Cuera Tílica protogresos punto del río  
como Redondo: fruto a Palo Seco  
Desp. el camino nacional, cruzou  
el río Entre Ríos Guiguimit.  
Fauchos Ayala (Taxumtista). conce  
la zona -

20 de abril  
Sobre el camino de S. José a  
Pardelucha y Jefe que tomamos  
por equinocción en unas horas  
hicimos recolección superficial  
de cerámicas

Bolsa N° 17

Entre Ríos - Loma Redonda  
fotografía -  
Fotografía de color.  
N° 34 y 35 - N° 1 Color (22-125)  
↓ loma de fragmentos cerámicos

al O de la Loma de Entre Ríos  
junto al camino que va a  
Entre Ríos -  
Bolsa N° 223. Área de 4m<sup>2</sup>. Recolección  
Fotografía N° 223 - completa  
N° 38-39 (16-125) (desde el lugar  
donde recogimos cerámicas a la  
Loma Redonda [junto al camino])  
Muchos met. lítico - lascas - Se  
encontró 1 rospodo

a unos 4 mts de la recolección completa  
se encontró resto de un posible  
pircedo -

A unos 6 mts de la anterior resto,  
de un posible pircedo:

Recolección superficial - en toda  
esta zona Bolsa N° 246 - N° 169

Recolección Completa: 4 m<sup>2</sup>  
(junto a la primera resto de un  
posible pircedo + cerco del camino)  
B° N° 68.

Entre Pís al N.  
Terreza - recolor. Superficial.  
Bolsa N° 230

① Tilica. Dices de una cueva con  
detritos pero no se encuentran  
21 de abril

Salinas de S. María, por encima  
por el Recreo, San José de arriba a  
entre Pís (cerro) Espinas en Tilica  
Al N del Rio Chiquimil, la primera  
terreza (Terreza N° 1) al oeste  
de las formaciones amarillentas a  
unos 200 mts.

Materiales líticos ~~Agropitris~~ - puntos  
de proyect de cuarzo - etc - unos  
por fragmentos de cerámicos  
& picados muy deteriorados  
Bolsa N° 40

Al Norte de lo mismo terreza  
unos cuantos metros se encuentran  
un valle de pre-cerámica con  
restos de rocas volcánicas al  
pie de la terreza I  
Bolsa N° 9

Similar a Campajungo entre medio  
del cauce seco que lo corta  
Fotografía - 31-30 - (22-250) <sup>Blanco</sup>  
(~~W. recolor~~) N° 34 y 35 - <sup>y negro</sup>  
Rollo 1/2

Fotografía -  
Vista del cauce seco  
Color - N° 36 - (22-125)  
Rollo N° 1 de color (le Ríope) Santa María

Fotografía -  
Rollo N° 2 Color -  
Desde el cauce seco donde da la vuelta  
hacia el Este (mirando al Acongunfo  
se ve una foto al cauce seco) la  
formación amarilla delante del Acongunfo  
Foto N° 1 (22-125)  
8.

Foto N° 2 Rollo N° 2 Color (16-125)  
Desde el cauce del río seco un valle  
de sus afluentes que hacia el S. E.  
se ve la formación amarilla mirando  
al Acongunfo hacia el Este

Foto 29-28-27-26 Blanco y  
negro Rollo 1 - (22-~~125~~) 11/2  
250

III Anfiteatro coronado con  
terrazza ~~II~~ I

Bolsa 103 - parte alta de la  
Terraza I - (lítica)

Bolsa 344 - parte alta de  
la Terraza I (lítica)

Parte baja de la Terraza - I -  
N° 47. (cerámica?)

22 de abril

horno Redondo - (s/ el conino  
que va de San José a Entre Ríos -  
se hizo un ~~aviso~~ relevamiento  
(libreto de Myriam Tarrazo)

Recinto N° 1: 720 x 8,20 (rectángulo)  
" N° 2: 420 (diámetro) (círculo)  
el recinto N° 2 se comunica con el  
N° 1 -

Paredes de rodados medianos con  
ripio intermedio. alt. media de las paredes  
1 metro, anchura al punto 1 metro, 145 esp.  
de pared.  
Relevamiento de la horna Redonda

Eje AB = Orientación N 315° E  
N 45° O  
↓ mide: 203,05 mts -

E CD - s/ la parte + alta  
de la gruesa muro 40 mts  
un arista del del anterior  
203 mts - L al anterior

Loma Redonda. Recolección

Superficial. Llovizna fuerte

más baja: Bolsa 248

Parte más alta - Bolsa 215




Recolección Sup. al pie de la  
Loma Redonda: 207.

Recolección Superficial completa 6m<sup>2</sup>  
Bolsas N<sup>o</sup> 213 y 125 - de los barriles  
al Este del cerro Redondo de  
San José -  
~~Bolsa N<sup>o</sup> 213~~

Recolección Superf

N<sup>o</sup> 243 de los barriles. al

N. Este del cerro Redondo de  
San José -



AP

bas mojano - 23 de abril  
Foto - 13, (Rolls 2 color)

Piedras 5-6 - 125


Zona del curso de las mojano  
s/ la meguera derecho del  
rio <sup>justa</sup> se encuentra en una zona  
de Algarotales. Estaban de  
piedras colocadas en superficie  
en forma casi circular  
depo colocadas s/ la superficie  
en el suelo. piedras grandes  
y a los 30 cm ripios  
La excavación tiene un 40 cm  
50 cm de ancho

80 de largo - Se hizo el plano  
pero se rompió -

No dio nada

---

23 de abril: (continuación)  
Cimentación en la zona bas  
mojano: Datos en la carpeta -  
¡Buenos días!



25 de abril (mañana)  
Suburno al Cerro Pintado de los  
Propios

Colo Rollo 2: N° 20 (5-6-60)

Este desde el Cerro de los Propios  
hacia el Sud Este (el Valle, Toluca)  
N° 21 - hacia el Sur hasta los  
estribos desde de P. Balasto  
(5-6-60)

N° 22 Vista ~~de~~ desde el Cerro  
Propios montañas del Sur  
(5-6-60)

25 de abril (tarde)

8) el camino que va a Amatepec  
hacia el N E de la Ciudad de Santa  
(16-425)  
Monsi - a unos 5 Km.

Rollo N° 6 y 2mos pliegados -  
(N y B) / N° 5 la terraza -

Rollo (16-60) Colo N° 23 -

- Zona pliegada hacia el S.E  
Rollo N° 2 - Colo -

terrazza con tallas de material lítico  
Fotografía N° 30-31 - Tallas líticas.

(5-6-60) de la terraza -  
N° 32 Fotografía (5-6-60) de un  
bloque junto con las de la misma  
terrazza -

Juguero del Arroyo (26 de abril)  
Rollo 2 B/N N° 36-35-34  
(16-250) Vistas del Viejo Juguero

27 de abril -

Caminos de S. María a Amatepec  
Rumbo a Cofre de Perote -  
Pronguillo -

Suburno a la terraza que queda  
al N del Cerro (terrazza I?)  
tallas de material lítico Amatepec  
grandes bloques, algunos monofaces -  
grandes raspadores -  
Fotografía Rollo 2, Colo (8-125)  
N° 34. Muestra un gran  
bloque de grandes lasas  
N° 35: Vista de el mismo lugar.

Nº 36 y 37: Vista de la  
terroza al Sur del camino  
enfrente de la anterior. Arroyo  
hago donde están Krapovickos y  
Ave Inomé.

---

S/ el camino que va de Amoi-  
che a Gulnikes s/le nuevo,  
arroyo antes de lago al no  
Recolec. Superficial Bolsa Nº 114 -  
(arroyos)

963 101519 In a bunch at the

potometro -  
pinceles -  
ester y pinceles -

36,80 -

25.

81,80

26,50

108,30

51,50

20,00

~~151,50~~

179,80

23,25

203,05

315

90

225

108,30

51,50

159,80

| |