

ISSN: 2250-866X



TEORÍA Y PRÁCTICA
DE LA
ARQUEOLOGÍA HISTÓRICA LATINOAMERICANA

Año I, Volumen I. Invierno de 2012



CENTRO DE ESTUDIOS DE ARQUEOLOGIA HISTÓRICA
UNIVERSIDAD NACIONAL DE ROSARIO

REVISTA
TEORÍA Y PRÁCTICA DE LA
ARQUEOLOGÍA HISTÓRICA LATINOAMERICANA

ISSN: 2250-866X

AÑO 1, VOLUMEN 1, INVIERNO DEL 2012



CENTRO DE ESTUDIOS DE ARQUEOLOGÍA HISTÓRICA
FACULTAD DE HUMANIDADES Y ARTES | UNIVERSIDAD NACIONAL DE ROSARIO

PARTICIPA EN LA RED DE ESTUDIOS INTEGRADOS SOBRE LOS PAISAJES SUDAMERICANOS
(Universidad Nacional de Rosario, Universidad Nacional de Río Cuarto,
Universidad Nacional de San Juan, Universidad de la República, Universidad Nacional de Trujillo)

AUTORIDADES DE LA UNIVERSIDAD NACIONAL DE ROSARIO

Rector: Prof. Darío Maiorana
Vicerrector: Lic. Eduardo Seminara
Secretario general: Dr. Héctor Darío Masía
Secretario académico: Prof. Enrique Barés

AUTORIDADES DE LA FACULTAD DE HUMANIDADES Y ARTES

Decano: Prof. José Goity
Vicedecano: Arquitecto Salvador Daniel Randisi
Secretaria Académica: Dra. Liliana Pérez

AUTORIDADES DEL CENTRO DE ARQUEOLOGÍA HISTÓRICA

Directora: Dra. Ana María Rocchietti
Secretaria: Prof. Nélide de Grandis
Prosecretaria: Lic. Marianela Biscaldi

Revista del Centro de Estudios de Arqueología Histórica
Teoría y práctica de la arqueología histórica latinoamericana
Actas del Primer Simposio de Arqueología Histórica Latinoamericana
Presidente del Simposio: Prof. María Teresa Carrara



Directoras Editoras

Ana María Rocchietti y Nélida De Grandis

Secretaria

Irene Dosztal

Comité Editor

Silvia Cornero, Mónica Leyría,
Elena Lucero, Adrián Pifferetti

Colaboradores

Ayelén Pérez Gallo, Yanina Aguilar,
Graciana Pérez Zavala, Flavio Ribero,
María Belén Risso, Lucía Roel, Celeste
González Toralbo, Giorgina Fabron, Marina
De Biassi, Ángeles Segovia, Roque
Moreira, María Victoria Roca

Comité Científico

Dr. Raúl Bolmaro (Universidad Nacional de
Rosario)

Dr. Luis María Calvo (Museo Etnográfico
de Santa Fe y Parque Arqueológico de
Santa Fe La Vieja)

Lic. Carlos Ceruti (CONICET)

Dra. Dora Grinberg

Dra. Eugenia Néspolo (Universidad
Nacional de Luján)

Ing. Tulio Palacios

Lic. Ruth Poujade (Programa Misiones
Jesuíticas – Provincia de Misiones)

Dr. Mariano Ramos (Universidad Nacional
de Luján)

Dra. Ana María Rocchietti (Universidad
Nacional de Rosario)

Dr. Daniel Schávelzon (Centro de
Arqueología Urbana – Universidad de
Buenos Aires)

Dra. Marcela Tamagnini (Universidad
Nacional de Río Cuarto)

Dra. Alicia Tapia (Universidad de Buenos
Aires)

Dr. Arno Álvarez Kern (Centro Nacional de
Pesquisas – Brasil)

Dra. Noemí Walsöe de Reca (CONICET)

Lic. Mónica Valentini (Universidad
Nacional de Rosario)

Evaluaron este Volumen

Dr. Daniel Olivera

Prof. Alejandro García

Dra. Alicia Lodeserto

Lic. Flavio Ribero

Lic. Mónica Valentini

Dr. Arno Álvarez Kern

Dra. María Cecilia Stroppa

Dr. Leonel Cabrera Pérez

Dr. Mariano Ramos

Dr. Miguel Mugueta

Lic. Juan Castañeda Murga

Dra. Carmen Curbelo

Lic. Livia Kozameh

Dr. Daniel Schávelzon

Diseño de tapa

Dra. María Elena Lucero

Diseño interior y diagramación

Odlanyer Hernández de Lara

Curaduría

Marianela Biscaldi

Foto de tapa: Capilla Vieja de San Javier,
Santa Fe, del texto en este número de S.
Cornero, L. Rangone y C. Ceruti.

Propietario responsable:

Facultad de Humanidades y Artes,

Universidad Nacional de Rosario

Centro de Estudios de Arqueología
Histórica

Entre Ríos 758. Rosario, provincia de Santa
Fe (2000). Argentina.

Tel.: +54 (0341) 4802670

E-mail: simposioarq@yahoo.com.ar

Decreto Ley 6422/57 de Publicaciones
Periódicas

Índice

<i>Editorial</i> Ana María Rocchietti.....	9
<i>La arqueología histórica y los estudios regionales.</i> Nidia R. Areces.....	11
<i>Metales y tecnologías. Lo que nos dicen los metales.</i> Adrián Ángel Pifferetti.....	25
<i>Los sitios misioneros coloniales del Río de la Plata: reflexiones sobre las transformaciones culturales.</i> Arno Alvarez Kern.....	35
<i>Cultura material, narrativas escritas y documentos judiciales: algunas ideas para su abordaje.</i> María Soledad García.....	49
<i>La fragmentariedad como indicio arqueológico y artístico.</i> María Elena Lucero.....	59
<i>Registro arqueológico afro-rioplatense en Pájaro Blanco, Alejandra, Santa Fe: análisis e interpretación.</i> Silvia Cornero y Carlos Ceruti.....	67
<i>San José de Flores entre el pacto y el bondi. Una arqueología de pueblo y ciudad.</i> Ulises A. Camino, Aniela R. Traba, Federico I. Coloca.....	79
<i>Arqueología colonial: registros y metodologías.</i> Ana Rocchietti y Nélide De Grandis.....	89
<i>Emplazamiento misionero de evangelización en el Chaco Santafesino: excavaciones en la Capilla Vieja de San Javier, Santa Fe.</i> Silvia Cornero, Lucía Rangone y Carlos Ceruti.....	99
<i>Barcos mercantes y tráfico comercial en la costa del Río de la Plata. Las botijas de media arroba.</i> Nélide De Grandis.....	109
<i>Investigaciones arqueológicas en el sitio Nakamblaisat, departamento San Justo, provincia de Santa Fe.</i> Paula del Rio, Silvia Cornero y Bárbara Magnabosco.....	119

<i>Informe inicial sobre el sitio Paraje y Fortín India Muerta.</i> María Belén Risso y Marianela Biscaldi.....	129
<i>Un abordaje arqueológico de la Batalla de Cepeda, 1859.</i> Juan B. Leoni y Lucas H. Martínez.....	139
<i>Arqueología de la línea militar y los pobladores fronterizos en la frontera de las pampas. Argentina (siglos XVIII – XIX). Bases para una arqueología de las fronteras.</i> Ana María Rocchietti, Flavio Ribero y Ernesto Olmedo.....	151
<i>Los enterratorios I y II del sitio “Ánimas del Pantanillo” (pedanía de Achiras, departamento de Río Cuarto, provincia de Córdoba).</i> Fátima Solomita Banfi.....	169
<i>Exploraciones geofísicas en arqueología histórica: iglesia San Francisco Xavier, siglo XIX, San Javier, Santa Fe.</i> Guillermo Sagripanti, David Aguilera, Aldo Giacardi y Silvia Cornero.....	179

INVESTIGACIONES ARQUEOLÓGICAS EN EL SITIO NAKAMBLAISAT, DEPARTAMENTO
SAN JUSTO, PROVINCIA DE SANTA FE

Paula del Rio *, Silvia Cornero **, Bárbara Magnabosco ***

Resumen

El sitio arqueológico Nakamblaisat (El Ombusal) se encuentra en las proximidades de la confluencia del arroyo Cayastá con el Saladillo Amargo, en los distritos de Colonia Dolores y Colonia Silva. Se trata de un sitio que presenta variados componentes con una cronología que abarca desde períodos prehispánicos hasta finales del siglo XIX.

La ubicación del sitio, imprecisa en el registro histórico, permaneció en la memoria oral de la Comunidad Aborigen Aim Mokoilek. Allí, sobre la línea de fronteras de fines de la década de 1860, se ubicó la Reducción Franciscana Nuestra Señora de los Dolores y el Cantón San Martín. Los documentos escritos ubican en el mismo sitio a la Reducción Franciscana Nuestra Señora de la Concepción de indios Charrúas, abandonada décadas antes de la Reducción Mocoví fundada en 1870.

En el marco de una investigación participativa orientada hacia una arqueología intercultural en forma conjunta con la comunidad Aim Mokoilek hemos realizado las primeras excavaciones. Este sitio se encuentra en territorios ancestrales de los pueblos originarios que habitaron la región y representa un lugar sagrado para la Comunidad Mocoví de Colonia Dolores.

Palabras clave: Arqueología Intercultural; Investigación participativa; Sitio de Frontera.

Abstract

The archaeological site *Nakamblaisat (El Ombusal)* is located in the proximities of the confluence of *Cayastá* stream with the *Saladillo Amargo*, in the districts of *Colonia Dolores* and *Colonia Silva*. This site presents several components with a chronology that spans from pre-hispanic periods to the end of the 19th century.

The site location, which is not accurate in the historic record, remained in the oral memory of the Aboriginal Community *Aim Mokoilek*. In that location, in the line of frontiers of the late 1860's, the Franciscan reduction *Nuestra Señora de los Dolores* and the *Cantón San Martín* were set. The written documents place the Franciscan reduction *Nuestra Señora de la Concepción de indios Charrúas*, abandoned a few decades before the foundation of the *Mocoví* reduction in 1870, in the same site.

Within the framework of participatory research aimed at an intercultural archaeology, and jointly with the *Aim Mokoilek* community, we have conducted the first excavations. The site is located on ancestral lands of the indigenous peoples, who inhabited the area and represents a sacred place for the *Mocoví* Community from *Colonia Dolores*.

Key words: Intercultural archeology; participative investigation; frontier site.

* Museo Universitario F. y C. Ameghino, FCEIA, UNR- pmdelrio@fceia.unr.edu.ar

** Museo Universitario F. y C. Ameghino, FCEIA, UNR - Centro de Estudios de Arqueología Histórica, FHyA – UNR - scornero@fceia.unr.edu.ar

*** Museo Universitario F. y C. Ameghino, FCEIA, UNR - Escuela de Antropología, FHyA, UNR barbymagnabosco@hotmail.com

Introducción

La finalidad de este trabajo es presentar algunos avances de la investigación arqueológica en el sitio “Nakamblaisat” (El Ombusal), ubicado en las jurisdicciones de Colonia Dolores y Colonia Silva, departamento San Justo, Provincia de Santa Fe. Las investigaciones se enmarcan en el Proyecto de Investigación “Desarrollo sustentable con identidad. El patrimonio histórico cultural de la comunidad Aim Mokoilek” (Dirección: Dra. Paula del Río) que forma parte del Programa “Desarrollo regional por investigación participativa en el centro nordeste de Santa Fe” (Dirección: Dra. Silvia Cornero) acreditados por la Secretaría de Ciencia y Técnica de la Facultad de Ciencias Exactas, Ingeniería y Agrimensura de la Universidad Nacional de Rosario (Concari, 2011). Este trabajo surge a partir de una demanda comunitaria y se desarrolla en el marco de una investigación participativa con la Comunidad Aborigen Aim Mokoilek (del Río y Cornero, 2010). Comenzamos a trabajar en el año 2008 en un Programa de Rescate y revalorización del Patrimonio Histórico Cultural del Pueblo Mocoví de Colonia Dolores denominado “Nelovek qovo’ Mokoit” (Se Despertó el Pueblo Mocoví). El programa incluye además de la investigación arqueológica otras líneas de investigación: Antropología Social y Lingüística. En el año 2009 obtuvimos los primeros subsidios para comenzar a trabajar, de la Secretaría de Políticas Universitarias en el marco del Programa de Voluntariado* y de la Secretaría de Extensión de la Universidad Nacional de Rosario del Programa La Universidad y su compromiso con la Sociedad**. En el 2009 firmamos un Convenio de Colaboración entre el Museo Florentino y Carlos Ameghino y la Comuna de Colonia Dolores durante la gestión de Dora Salteño. Se gestionaron los permisos de los propietarios de los campos dónde se ubica el sitio. Además contamos con los avales de las Comunas Colonia Silva, San Martín Norte y La Criolla, de la Escuela N° 430 de la localidad de Colonia Dolores y de la Regional Norte B de la Asociación de Museos, haciendo de esta una investigación interinstitucional.

Nos orientamos a desarrollar una arqueología compartida de saberes para profundizar el estudio de las sociedades originarias en sus dimensiones ambiental y humana, establecer el espacio territorial y la secuencia cronológica de sucesos históricos que dejaron un registro arqueológico y recuerdo social, desde los pueblos antiguos, el proceso colonizador y la historia reciente (del Río y Cornero, 2009). En este trabajo presentaremos los primeros resultados de las excavaciones realizadas en el mes de octubre de 2010. Se trata de resultados preliminares dado que nos encontramos en la etapa de análisis del material.

* Proyecto “Nevolek qobo’ Mokoit. (Se despertó el Pueblo Mocoví)”, convocatoria 2009 – Proyecto “Nevolek qobo’ Mokoit. (Se despertó el Pueblo Mocoví). Nuevos Recursos Culturales en Colonia Dolores”, convocatoria 2010.

** Proyecto “Fortalecimiento de las capacidades locales para la gestión cultural del Museo de Historia y Arqueología Originaria de Colonia Dolores, Provincia de Santa Fe”, convocatoria 2009. Proyecto: “Rescate y revalorización del conocimiento botánico tradicional del Chaco Santafesino del Pueblo Mocoví, Colonia Dolores”, convocatoria 2010.

Presentación del sitio

La ubicación del sitio permaneció en la memoria social de la comunidad, el lugar donde se emplaza es reconocido por la comunidad como *El Ombusal*, en la lengua *Mocoví Nakamblaisat*, que es la denominación que hemos adoptado a partir de la realización de la primera campaña. Se ubica en “... la unión de los dos arroyos, el Cayastá y el Saladillo era el lugar ideal, que quizá estuvo habitado, que haya habido un asentamiento allí” (César Coria, Presidente de la Comisión Aborigen Aim Mokoilek). Próximo a la confluencia de los arroyos Cayastá y Saladillo Amargo entre las localidades de Colonia Dolores y Colonia Silva, a 11 km de Gobernador Crespo, Departamento San Justo. Se emplaza en la llanura de inundación del arroyo, tributario del Saladillo Amargo y está dividido por el arroyo Cayastá. Hacia el oeste se halla en terrenos de propiedad de la Familia Perusini y hacia el este dentro de los terrenos del Sr. Drueto. Debido a que el acceso a cada una de las márgenes del arroyo se realiza por caminos diferentes, correspondientes a diferentes propietarios y jurisdicciones hemos distinguido dos grandes sectores: El Ombusal Sector Perusini EOSP (margen oeste) y El Ombusal Sector Drueto EOSD (margen este).

El sitio Nakamblaisat (*El Ombusal*) recibe este nombre por la Comunidad Mocoví de Colonia Dolores debido a que en el lugar se encuentran varios ejemplares de ombú, de antigua plantación. Para la comunidad se trata de un sitio sagrado, en la siguiente figura se ubica el viejo ombú.




Figura 1. (arriba) En la Figura se indican los dos sectores del sitio a ambas márgenes del Arroyo Cayastá y la ubicación del viejo Ombú; (abajo) Fotografía del Ombú

El ombú viejo es un símbolo para la comunidad que simboliza la sabiduría de sus ancestros, representada por las raíces que hoy se encuentra latente dentro de ellos y brotando de los nuevos retoños. Este lugar está directamente relacionado a la población de Colonia Dolores ya que allí fue el primer asentamiento de las parcialidades de Cacique Mariano Salteño luego de que aceptará la reducción de su pueblo.

La hipótesis principal de la investigación es que el sitio corresponde al emplazamiento de la Reducción Franciscana Nuestra Señora de los Dolores y del Cantón Militar San Martín de la Línea de Fronteras de 1869.

Descripción de suelos

En el marco de reconocimiento de terreno se realizaron las primeras interpretaciones de los perfiles de suelos.

El sector de la loma Colonia Dolores está ubicado en la llanura de inundación del río Salado a orillas del arroyo Cayastá. La morfología superficial del terreno es ondulada con suaves lomadas, estas conforman altos de superficie curva, convexa hacia arriba, limitada por bajos alargados y rectilíneos que permanecen anegados que corresponden a canales de drenaje del río, que utiliza en las épocas de crecida.

Dada la posición de la loma dentro de la llanura de inundación y a los sedimentos reconocidos en el perfil, que conforman los altos, es probable que esta morfología corresponda a albardones del río, generados por antiguas crecidas.

Los perfiles relevados fueron dos, uno corresponde a la base de la barranca (perfil A) y el otro a la parte superior (perfil B) (Fig.2). La descripción de los perfiles es de base a techo y se definieron los siguientes horizontes edáficos, denominados unidades:

Unidad UA: sedimentos areno limosos muy finos, de color pardo amarillento. Probablemente es el material originario, de depósitos fluviales de derrames, con rasgos de hidromorfismo.

Unidad UB: horizonte de iluviación de arcillas, presencia de materia orgánica y carbonatos, estos últimos en forma de muñecas. La potencia de la unidad es de 0,40 m y su color oscuro y rasgos de hidromorfismo.

Unidad UC: sedimentos conformados por limos arenosos muy finos probablemente con un porcentaje bajo de arcillas. Horizonte de iluviación de arcillas. La potencia de la unidad es de 0,40 m y su color pardo oscuro.

Unidad UD: sedimentos conformados por limos arenosos muy finos sin arcillas. La potencia de la unidad es de 0,20 m y su color pardo claro.

Unidad UE: horizonte "E" eluvial. Limo arenoso muy fino decolorado por la acción química. Probablemente por hidrólisis sódica. La potencia de la unidad es de 0,05 m.

Unidad UF: sedimentos conformados por limos arenosos muy finos. La potencia de la unidad es de 0,20 m y su color pardo amarillento.

Unidad UG: sedimentos que conforman el relleno moderno o suelo actual, areno limoso. Horizonte de eluviación de materia orgánica. La potencia de la unidad es de 0,25 m y su color pardo oscuro por la presencia de materia orgánica.




Figura 2. Perfiles de barranca con marcación de unidades. Sector superior (A) y basal (B).

De acuerdo a las características del perfil y a la clasificación de suelos (Soil Taxonomy) el suelo podría ser clasificado como NATRALBOLES.

Descripción de los sectores este y oeste del sitio El Ombusal Sector Drueto

Sobre la margen este del arroyo Cayastá, frente a los ombúes, se encuentra un área que se distingue por su elevación sobre el terreno.

El uso de la tierra corresponde a una explotación extensiva de agricultura, por lo que este sector se encuentra principalmente perturbado por el uso del arado. Se realizó un primer trabajo de campo que consistió en la prospección sobre el terreno elevado y sobre la margen del arroyo y cuatro sondeos exploratorios.

Los dos primeros sondeos se plantearon en un área de 0,70 m. por 0,70 m. Las coordenadas del pozo de sondeo 1 (EOSD Pozo Sondeo 1) son: 30°26'37.17"S / 60°19'19.50"O y la correspondientes a la ubicación del pozo de sondeo 2 (EOSD Pozo Sondeo 2) son: 30°26'37.12"S / 60°19'16.97"O. Se encontró escaso material, la profundidad de los pozos fue de 0,60 m. Los siguientes se plantearon de 0,60 m por 0,60 m. Las coordenadas del pozo de sondeo 3 (EOSD Pozo Sondeo 3) son: 30°26'36.84"S / 60°19'17.39"O y las correspondientes a la ubicación del pozo de sondeo 4 (EOSD Pozo Sondeo 4) son: 30°26'36.95"S / 60°19'17.24"O.

El material en superficie se encuentra disperso de manera bastante homogénea sobre la loma, principalmente se hallaron fragmentos de cerámica y con menor representatividad se recolectó vidrio, loza y metal. La cantidad de material y su variabilidad resultó más significativa que la representada en los pozos de sondeo. Sin embargo entre los elementos recuperados en los sondeos hemos hallado un botón correspondiente a un uniforme del ejército argentino del siglo XIX.

El Ombusal Sector Perusini

Sobre la margen oeste del arroyo se encuentran los ombúes que dieron origen al nombre del sitio. En este sector el sitio está perturbado por la presencia de vizcacheras de prolongada instalación en la zona. Estas afectaron al sitio durante años. Otros agentes de perturbación son los cazadores de vizcachas que realizan campamentos y fogones, la presencia del ganado y factores ambientales, principalmente la lluvia por tratarse de una zona inundable.

Se han realizado varios trabajos de campo consistentes en prospecciones, sondeos y excavación, principalmente se han realizado sobre el terreno más elevado. Si bien en líneas generales el material hallado en superficie resulta escaso se encontró material cerámico correspondiente a una pieza de tipo vasija que afloraba del suelo con la base hacia la superficie, de la cual estimamos se encontró el 40% de la pieza y se ha conseguido reparar la mayoría de los fragmentos, la pieza se encuentra exhibida en el Museo de Historia y Arqueología Originaria Nevolek qobo' Mokoit, en Colonia Dolores (del Río, 2011).

De los trabajos realizados en el sector EOSP presentaremos aquí la descripción de los 26 sondeos exploratorios realizados durante los años 2009 y 2010.

Contamos con un total de 706 elementos, de los cuales la mayoría corresponden a cerámica y fauna, 47% y 42% respectivamente, el resto, representado en menor cantidad (ver gráfico 1) y no en todos los sondeos, corresponde a loza, vidrio, metal, ladrillo, lítico, tosca y tierra cocida.

El material está siendo estudiado, no obstante podemos hacer una descripción general de las principales características. Los sondeos 3, 4 y 18 han sido los más significativos en cuanto a la información recabada.

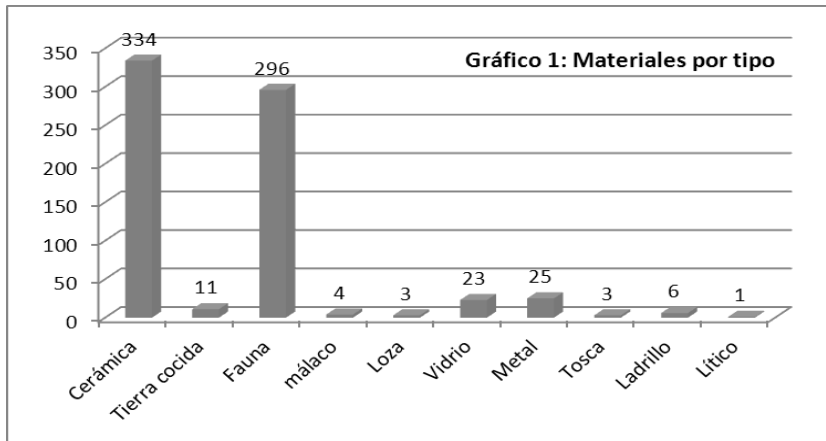
El Sondeo 3 se planteó sobre un sector elevado del terreno, en la misma loma en el cual se realizó el pozo de sondeo 1. Se comenzó a excavar en un área de 1 m. por 1 m. no obstante a los 0,20 m. de profundidad se halló material óseo humano, cerámica asociada al enterratorio y arqueofauna, el pozo exploratorio no se continuó. Con la excepción de los enterratorios, se recolectó el material; el registro cerámico constituye el 94,8% del total recuperado. El sondeo se tapó y se registró su ubicación. En el marco de la campaña realizada a posteriori se planteó la excavación de cuadrículas en este sector. Se han excavado dos cuadrículas de 2 m. por 2 m. y una de 1 m. por 2 m. El potencial del área no se ha agotado con esta superficie excavada por lo que se seguirá excavando el área. Hasta el momento el material encontrado corresponde a cerámica, fauna y enterratorios humanos.

Identificación		Características		Potencial (N° elementos)
N°	Ubicación	Dimensiones (m)	Prof. Max. (m)	
1	S 30° 26' 40.75'' W 60° 19' 29.92''	0,50 x 0,50	0,60	19
2	S 30° 26' 44.5'' W 60° 19' 28.2''	1 x 1	0,95	59
3	S 30° 26' 40.8'' W 60° 19' 24.7''	1 x 1	0,20	172
4	S 30° 26' 45.3'' W 60° 19' 30.4''	0,70 x 0,70	0,40	128
5	S 30° 26' 48.3'' W 60° 19' 34.5''	0,70 x 0,70	0,40	2
6	S 30° 26' 42.7'' W 60° 19' 26.3''	0,70 x 0,75	0,45	14
7	S 30° 26' 42.2'' W 60° 19' 26.5''	0,70 x 1	0,75	20
8	S 30° 26' 43.1'' W 60° 19' 26.6''	0,70 x 0,70	0,50	7
9	S 30° 26' 44.3'' W 60° 19' 27.4''	0,70 x 0,70	0,50	16
10	S 30° 26' 40.7'' W 60° 19' 24.7''	0,70 x 0,70	0,50	5
11	S 30° 26' 43.4'' W 60° 19' 27.1''	0,70 x 0,70	0,70	30
12	S 30° 26' 42.8'' W 60° 19' 27.0''	0,60 x 0,85	0,60	3
13	S 30° 26' 42.4'' W 60° 19' 26.8''	0,70 x 0,70	0,60	5
14	S 30° 26' 42.4'' W 60° 19' 26.3''	0,70 x 0,60	0,55	4
15	S 30° 26' 42.7'' W 60° 19' 25.8''	0,70 x 0,70	0,55	40
16	S 30° 26' 42.2'' W 60° 19' 27.4''	0,70 x 0,70	0,50	7
17	S 30° 26' 42.2'' W 60° 19' 28.0''	0,70 x 0,60	0,50	10
18	S 30° 26' 43.8'' W 60° 19' 30.0''	0,90 x 1,30	0,50	31
19	S 30° 26' 42.6'' W 60° 19' 29.6''	0,70 x 0,70	0,60	57
20	S 30° 26' 42.3'' W 60° 19' 28.9''	0,70 x 0,80	0,50	16
21	S 30° 26' 39.9'' W 60° 19' 24.5''	0,70 x 0,70	0,70	6
22	S 30° 26' 41.8'' W 60° 19' 29.4''	0,70 x 0,70	0,60	3
23	S 30° 26' 40.5'' W 60° 19' 23.6''	0,60 x 0,60	0,80	1
24	S 30° 26' 45.1'' W 60° 19' 29.1''	0,70 x 0,60	0,45	8
25	S 30° 26' 39.7'' W 60° 19' 23.4''	0,70 x 0,70	1	16
26	S 30° 26' 45.6'' W 60° 19' 29.6''	0,70 x 0,70	0,55	27

El pozo de sondeo 4 resulta significativo, no sólo por su potencial en cuanto a la cantidad de material recuperado, sino por la variabilidad del mismo. El material corresponde a cerámica, fauna, vidrio y metal. La mayoría de los elementos estuvieron representados por los fragmentos óseos, el 67%, los cuales además presentaron evidencia de exposición al fuego. Entre ellos se pudieron identificar restos de vacuno, tanto hembras como machos. Entre el material metálico se destacó un clavo. Este sondeo fue el único que registró a la vez vidrio y metal.

El sondeo 18 se destaca por haberse hallado a los 0,20 m del nivel del suelo las paredes de un hornito, razón por la cual el sondeo se extendió en sus dimensiones respecto del resto. Se constató la presencia de un horno de dos bocas, posiblemente de 3. La particularidad de este hallazgo, a diferencia de los sitios de hornos que hemos estudiado en la región, en los sitios Dora, Coria, Salteño, Salva-

dor y El Platero, que se hallan en un paisaje seco de suelos claros, propio de los afloramientos de la Formación San Guillermo (Cornero y Ceruti, 2009), es que este registro se halló en un suelo de coloración oscura concordante con el horizonte UB antes mencionado. En cuanto al material, aunque el registro no ha sido muy abundante en lo que respecta a número de elementos hallados, la variabilidad es alta. Se registraron fragmentos de cerámica, fauna, metal y lítico. El material lítico estuvo representado por una punta de flecha.



Como ya hemos señalado luego del material cerámico y faunístico siguieron en importancia el vidrio y el metal que sólo se hallaron en el mismo contexto en el sondeo 4. El vidrio se registró en siete sondeos y el metal en tres.

Consideraciones finales

Si bien nos encontramos en una etapa exploratoria podemos pensar en un sitio con un alto potencial arqueológico relacionado con diferentes momentos de ocupación. Nos situamos frente al estudio de un sitio que de acuerdo a la información histórica documental tiene dos ocupaciones. La primera corresponde a la Reducción de Concepción de Cayastá a cargo de los padres Franciscanos del Convento de Santa Fe, fundada por Vera Mujica con indígenas Charrúas de Entre Ríos (Cervera, 1970) entre los años 1750 a 1814 (Iturralde, 1930). La segunda corresponde al Fortín o Cantón San Martín establecido en 1867 y la Reducción Nuestra Señora de los Dolores constituida en 1870 a cargo de la Orden Franciscana del Colegio Apostólico de Propaganda de Fide (Aleman, 1997). Por otra parte a partir de la información del registro arqueológico planteamos la hipótesis de que el sitio que estamos estudiando abarca un período que comienza antes de la conquista y se extiende hasta los momentos de consolidación del Estado Provincial hacia fines del siglo XIX.

Agradecimientos

Conjuntamente con la Comisión Aim Mokoilek queremos agradecer a todas las personas que hacen posible llevar adelante este proyecto:

Queremos agradecer a Pepe y Pirucha Perusini, no sólo por permitirnos estudiar y realizar excavaciones dentro de su propiedad sino por haberse sumado a este equipo colaborando en la logística de campo. Al señor Drueto que nos permitió el ingreso a su campo. A la Dra. Sandra Meriggiola que nos recibe en el dispensario haciendo muy grata nuestra estadía. A María Fernanda Gonzales de Bortulè, Directora de la Escuela Primaria Local. A las Comunas de Colonia Dolores, Colonia Silva y San Martín Norte. A los historiadores locales Gerardo Fabricius y Gloria Dayer. A todos los vecinos de Colonia Dolores. A David Aguilera y Aldo Giacardi (Universidad de San Luis) y Guillermo Sagripanti (Universidad de Río Cuarto) por sumarse al equipo y por su gran aporte en las investigaciones geofísicas.

Bibliografía

- ALEMÁN, B. (1997) Los aborígenes de Santa Fe. 2a parte. Buenos Aires: Junta de Estudios Históricos, Librería El Foro.
- CERVERA, F. (1970) Reseña Histórica del Período Hispánico. En Historia de las Instituciones de la Provincia de Santa Fe. Edición oficial de la Comisión redactora de la Historia de las instituciones de la Provincia de Santa Fe.
- CONCARI, S. B. (2011) Proyectos de investigación 2009-2010. Compilado por Sonia Beatriz Concari - 1a ed. - Rosario: Editorial Asociación de Profesores de la Facultad de Ciencias Exactas e Ingeniería de la Universidad Nacional de Rosario.
- CORNERO S. y C. CERUTI (2009) El Camino de los Hornos: 1500 años de Arqueología en el Chaco Santafesino. Anuario de Arqueología, N° I, Año I Dpto. Arqueología, UNR
- DEL RIO, P. (2011) El papel de los museos comunitarios en la construcción de la identidad: Museo Nelovek q̄obo' Mokoit . En actas del X Congreso Argentino de Antropología Social. Buenos Aires.
- DEL RIO, P. y S. CORNERO (2010) Investigación participativa: proyecto de rescate y promoción del patrimonio cultural del pueblo mocoví de Colonia Dolores. En Revista Sociedades Paisajes Áridos y Semi-áridos Año II, Volumen N° III, Año 2010 editada por el Laboratorio de Arqueología y Etnohistoria –Departamento de Historia –Facultad de Ciencias Humanas –Universidad Nacional de Río Cuarto.
- (2009) Cultura, naturaleza y Desarrollo Social Participativo en el Centro Norte de Santa Fe. En Actas del X Congreso Iberoamericano de Extensión Universitaria. Extenso 2009. Publicación electrónica, medio: CD-ROM.
- ITURRALDE, P. (1930) El Padre Fray Hermete Costanzi. Misionero Francicano. Talleres Gráficos Argentinos, Buenos Aires, pp:33.