

A
C
46

4^{ta}. Expedición Arqueológica
al N.O. Argentino

Valle de Santa María.
(Ampajango)

Enero-febrero, 1961.-

Expedición 4^{ta}

Ampajango

1961

Blanca Canales

31-1-61

Estratigrafía N° 3
a 70 mts al sudeste de la
escuela

1.50 x 1.50

Resolución superficial 285

Capa 1 - bolsa 283 - Prof. 200

Capa 2

bolsa n° : 279

Prof. : 70 cm

Capa 3

bolsa : 286

Prof. : 60 cm

Caja 4

bolsa : 247

prof. 80 cm

1 caja de cerámica
de 60 x 60 x 60

~~Bolsa 249~~

2 fragmentos tesca y una lascas

Pozo Geotestigrafico 4

Reclutación Superficial - Bolsa
282

Caja 1 : Bolsa 281
prof. 30 cm

Caja 2

bolsa : 271

Prof. 40 cm

Caja 3

bolsa : 244

Prof. : 60 cm

Total de cerámica - 281 (bolsa)

4-2-61

Habitación

Unidad 2

Ubicación con respecto al camino
a 1 Km S.O. en la manzana
contigua al No 500-10, sobre el nivel de la
manzana

Orientación de las paredes

Pado Sur: 15 m. 70° E del N.

" Oeste: 13 m. 25° E " "

Recolección superficial

bolso 253

Bolsa con material de relleno

Nº: 83

Bolsa Nº con material cerámico

sobre el piso: 245

Pirca en el No. 70 cm

La pared Sur parece ser
la " de otras habitaciones

Comenzamos la excavación de
la habitación con 2 trincheras
una sobre la pared sur de
~~unos~~ 1m de largo x 1.80 de ancho
se encontró ^{un fragmento} piso en mal
estado a los 14 cm, ningún
fragmento de cerámica, hay
varias piedras ~~de canchales~~ debajo
~~sobre~~ el piso (debajo).

La 2ª trinchera sobre el lado este
de 1.20 de ancho x 3m de largo, a los
13 cm apareció el piso en mal
estado, sobre él había 1 fragmento
de cerámica. A continuación
de las piedras que forman la

pared parece una especie de
lanquita bastante bien conserva
da.

A los 1.35m de la pared aparece
abundante ceniza.

En la trinchera 1ª a los 30 cm debajo
de la primera consolidación aparece
1 fragmento de cerámica S. José
En la trinchera 2ª a los 23 cm
aparece otra consolidación y
abundante ceniza. ~~El nivel del~~
~~piso (superficie) 0~~

En la trinchera 1 se halla donde
0 Creemos que ese es el piso, sobre
el no apareció cerámica, pero
se ve una piedra, debajo de esta
piso a los 7 cm de prof. aparece
piedra

Se hace sondeo contra la pared.

6-2-61

Estadística 5
A 50 mts al Norte de la U.S.

bolsa recolección superficial
Nº 297

Capa: 1.

bolsa: 271

prof: 20 cm

Capa: 2

bolsa: 284

prof: 40 cm

un solo fragmento de cerámica

Pozo de sondeo

50 cm (en la última capa)

Estratigrafía 6

A 17 mts de la " 5 (N.O)

R1

Caja 4

bolsa: ~~██████~~

prof. 20 cm

Amilada

Abundante pipío y un solo
fragmento de cerámica tosc.

7-2-61

En la Unidad 6 - Habitación
B. se abrió un pozo de
60 cm x 60 cm hasta encontrar
el piso a los 4 cm. A 2 mts
~~de~~ de la pared de la habita-
ción A, al S.E. y 1 mts se
encuentra el pasillo que une
las 2 habitaciones.

Unidad E Habitación C

A 40 mts de la " B

De forma circular no determinada
debido al derrumbe.

Al descubrirla se vio que al
S.E. iba de forma recta. Los otros 2
no se pueden determinar por el

Bolsa: 252. material del 2^{do} piso

Bolsa 243. relleno

Gran derrumbe.

El piso en parte bien conservada
se pierde en otros, aparece a los

15 cm.

Tanto en el relleno como en el
supuesto piso apareció abundante
cerámica tosca y tipo indeter-
minado. Sobre la pared est.,

A los 5 cm del piso 1^{er} apareció
fragmentos de una vasija (pie)

También tierra quemada, especie
de carbón

Sobre el q. S.O se halla un pozo ^{de agua}
de sondes. A los 32 cm se dijo, aparecen abundant.

Se sigue el piso donde apareció
el pie tosco (fragmento)

A 1 m del pie tosco apareció la
mitad de un pie tosco con

Bolsa de cerámica del 1^{er} piso

306

mucho mica y rastros de hallar
Donde apareció el pie tosco e
un posible fogón, aparece cenis-
ja, espículas y había 4 piedras, ad-
más aparecen abundantemente fragmentos
de cerámica, tosca y rajada. con
mica.

Día 9-2-61

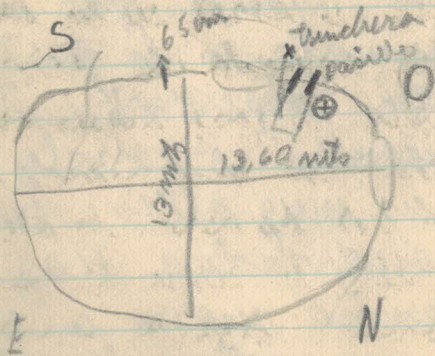
Unidad 8 - Habitación A

Esta habitación está a unos 60 mts.
NE de la " " de la Unidad
7. En esa dirección y a
unos 30 mts. cae la mesada
en pendiente suave no muy
profunda, parece que siguiera
el yacimiento en la parte baja;
se pueden observar tres
habitaciones y corrales de
pircas no muy altas, bastante
bien conservadas. Hay además
un pequeño morro en la orilla
de esta mesadita, sobre el cual
se observan piedras sueltas,

Rellevo San José

El cauce del R. Seco separa estas mesadas de la mesada Redonda.

La forma de esta habitación parece ser circular, los x y la pared N.E. están semi destruidos por un pequeño arroyito. Grandes piedras forman la pared tanto O. como S.



Se habría un trinchero de 1m

por 3 mts sobre la pared S.O. a los 16 cm aparece una consuelación es el piso.

La trinchera coincidió con el pasillo, hay varias piedras caídas sobre el piso que no permite ver la entrada, la trinchera se va ampliando hacia el lado N.O. en busca de la pared.

④ Apareció el borde de la base de una urna, rodeada de piedras. Es una olla S. José tapando 1 urna Tosca. Si encuentra rodeada completa por piedras, la olla está fragmentada, la urna descansa sobre piedras. Bolsa 270. frag. de la olla.

Es un intersticio de fósforos,

la base estaba apoyada sobre un basamento de piedra. De la base de la varija al piso de la habitación hay 80 cm. A la urna le falta la base, se quebró al sacarla por estar en malas condiciones.

Bolsa 260 Cerámica

Sobre el piso

A los 70 cm del pasillo apareció la urna

Bolsa 256 Cerámica de relleno

Prolongación de la trinchera hacia el lado sur. Difícil determinar el piso por el derrumbe. Ponte piso a 13 cm.

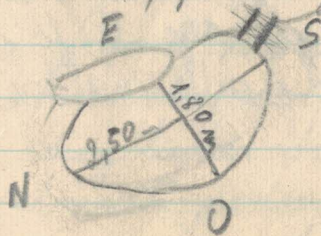
Pozo de sondas sobre el ángulo este piso a 16 cm. Abandonado trabajo X derrumbes.

9. 2. 61

Unidad 9 Habitación A

A 15mts de la habit A de V 8, al O.

En la superficie no hay cerámica, es de forma circular, a 1m S separado por un pasillo hay otra habit del mismo tipo, pero se nota que ya la han abierto. Las paredes están bastante mal conservadas, por el gran derrumbe



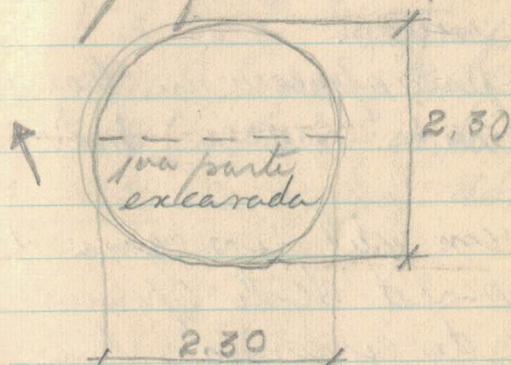
a los 17 cm apareció el piso
 el derrumbe no fue hacia el
 centro de la habitación ya que
 solo se sacaron piedras chicas,
 en cambio se observa ¹⁰ en los
 costados de las paredes del lado
 de afuera.

A 1 mt de la pared N apareció un
 fragmento de cerámico gris liso.
 En el relleno apareció 1 trazo de
 cerámica tosca roja (Besa 90)
 Se hace un pozo de sondeo, abarca
 la mitad de la habitación. Se llega
 a los 40 cm y se cesa el pozo por la
 cantidad de pedras que dificultan el trabajo.

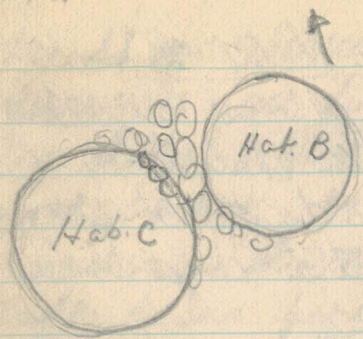
Unidad 9 - Habit. B

Situada a 15 m^s aproximadamente
 delante de la Hab. A de la
 misma unidad (al este).

No se encuentra cerámica en
 la superficie



En la pared Norte las piedras
 casi han desaparecido. Pero a
 pesar de ello, la forma circular
 es fácilmente perceptible.
 Apareció un fragmento tosco rojo.



en el relleno.

Sobre el piso apareció un fragmento tosco alisado (marrón) bastante grueso.

A 10 cm del piso cerca de de la pared oeste apareció un pedazo de cerámica tosca con muestras de hollín y un fragmento también tosco más pequeño.

A la misma profundidad apareció un fragmento

también tosco. Estos fragmentos surgieron de un grupo de sondas realizadas punto a la pared este a 50 cm de profundidad desde el piso. Del mismo grupo salieron otros trozos de tosca. (4)

En el ángulo S.E. aparecieron sobre el piso 3 pedazos de cerámica tosca.

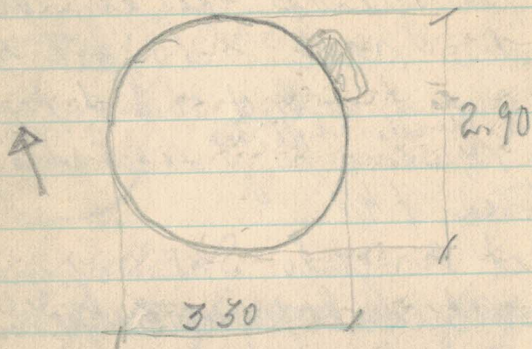
Bolsa 239 cerámica del piso de sondas.

10-2.61

B.C. J.B

Unidad 9

Habit. C



En la recolección superficial aparecieron solo 2 fragmentos de cerámica tosca, solo uno. La pared presenta muchos chumbe y apenas se percibe sobre la superficie.

Posible piso a los 12 cm aunque es difícil determinarlo por exactitud debido a la humedad.

dad. Sobre ese piso aparecieron varios fragmentos de cerámica tosca y 3 fragmentos Ciénega gr. Bolsa 350 fragmentos sobre el piso.


En el ángulo este de la habitación se cambió por debajo del piso para ver si era posible determinar otros encontrándose un trozo de cerámica tosca (1). No se encontró otro piso y se continuó en el mismo sitio un poco de sondas de 35 cm de profundidad.

La forma no es netamente redonda circular en la superficie y ha sido imposible

determinar la pared debido
al derrumbe y a que pie-
ta cavante son muy pocas las
piedras que aparecen en la
superficie demarcando los
límites de la habit.

En el pozo de sondas aparecieron
a 23 cm del piso 2 fragmentos
de cerámica

a 28 cm del piso apareció
1 nuevo fragmento (4)



Se continuó la tanchera hacia
el oeste ^{y contra la pared norte} encontrándose otro frag-
mento de cerámica

A 27 cm aparecieron espu-
de carbón y tierra quemada.

A 30 cm aparecieron abundan-
tes restos de cerámica tosca
pedazo de naga a la h. del
piso insertado en la pared Nor-
te

El fragmento más pequeño
de la cerámica grabada está
también en el piso.

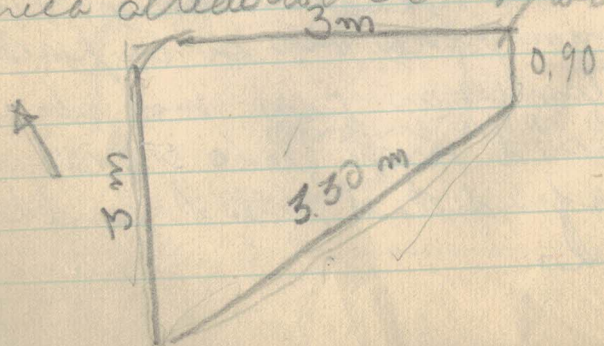
Al sur del pozo de sondas se
continuó excavando con au-
charin para ver si es posible
determinar piso más abajo
pero no se pudo.
La pared norte tiene 52 cm de
profundidad desde el nivel del
suelo

junto a la pared Sur. & E se encuentra yeso del piso y tres pulidos pero muy juntos a la pared

A 28 cm del piso, esquistos de carbon^o junto al ángulo S. E y en general próximos a lo largo de las paredes N. y O. y E. Nuevo trozo de Cienaga y trozo pulido sobre el piso cerca de la pared. O.

A 8 cm del piso aparecen sobre el sector S. E trozos de arcilla tosca

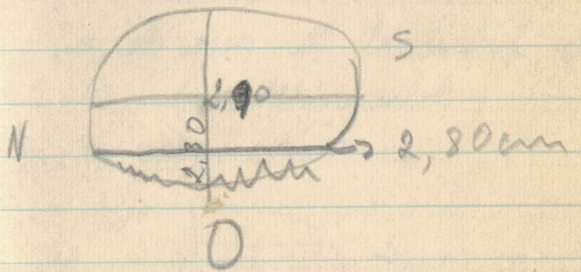
Se siguió sondeando debido a la cantidad enorme de arcilla alrededor de las paredes.



Unidad 9

Habit 9

Está ubicada a 5 mts de habit A de la misma U. Orientado hacia el ~~SW~~ NO.



La pared del E está en mejor condición que las demás y formada x 1 gran roca en la pared N y S se presenta nota el derrumbe, no permitiendo ver donde continúa ésta.

No hay arcilla en sup.

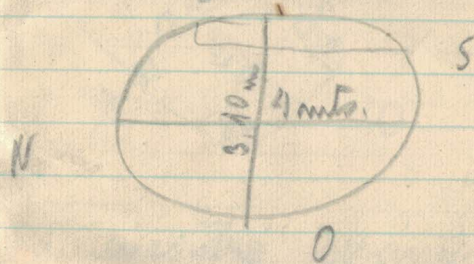
Aparece una consolidación a los
8 cm, según pared es el piso.
En la mitad S. O. se continúa hacia
se sonda

Habitación E Unidad 9

Esta habit. se halla a 4 mts de
habit. O de la misma U.

No hay cerámica en sup. Las
paredes señalan el círculo es
decir la forma de la habit., pero
hay bastante derrumbe.

La Orientación es:



El piso se encontró a los 10
cm, sobre la pared S. E. se
hace una sonda hasta los

60 cm sin encontrar nada,
mas abajo seguian las piedras de
la mesada

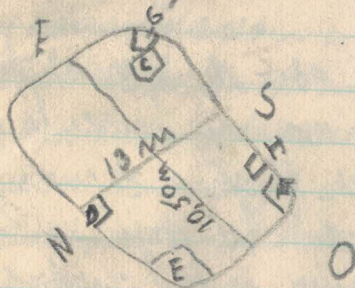
15-2-61

Unidad 11 SONDIO C-D-E-F

G-H

• Esta ubicado S.O con respecto de
la U9

Mide este patio o habitacion



Se encontró cerámica en sup.
tosca, tosca rejizo, 2 frag
hojo pulido uno de ellos con
decoración negra.
La pared N y E están bastante

bien conservadas, aunque un
4 se nota el derrumbe, la pared
O no se puede determinar con
exactitud, y la p. S falta casi
completo, solo indica la presen-
cia de ella una hilera de piedras
en desorden.

Las paredes son de pirca doble
El sondeo C era un círculo de
piedras pero se llegó a 1 m y
no apareció nada, se dijo xq' es
imposible seguir x las piedras
de la mesada.

El S. F es 1 trinchera de $2,10\text{m} \times 1,20\text{m}$
a los 18 cm apareció 1 consolidación
q' no se sabe si es piso, se hace
1 sondeo, tomando la mitad de
la trinchera se llegó hasta los
40 cm.

El S. E mide $1,40\text{m} \times 1,90\text{m}$
a los 9 cm apareció
la consolidación, se hace 1 sondeo
de $1,40\text{m} \times 60\text{cm}$ se llega hasta los
50 cm, apareció aquí cerámica tosca
2 frag.

El S. D mide $2,80\text{m} \times 1,50\text{m}$
a los 19 cm apareció
la consolidación. Apareció cerámica
arriba de la " . Se hace 1 sondeo
de $1,30 \times 1,50$, apareció 1 frag. de cera-
mica. Se dejó a los 50 cm x la
piedras la cerámica derell. de 14 piso
son 1 frag tosca, 1 cinaga, de S. 1 frag tosca

El S. G está en el q' S. E, se llegó
a los 55 cm, debido al gran
derrumbe de ese 4 se dijo.

El S. H tiene la forma de 1 cir-
culo mide $\phi, 10\text{m}$ N O y 1,20

S.N. se dejó a los 800m x las
piedras

15-9-64 Amp
Cruzando el R. # hacia el SE
y rodeando un cerro se encuentra
un yacimiento. Se notan
varias picas q' indican
q' han sido habit. estas están
en el borde del cerro. Hacia
el E hay un campo bastante
grande pero sin picas, pero
se nota q' están limpiando
el terreno x los montículos de
piedra q' hay esparsidos.
Hay cerámica. El yaci debe
tener aproximada 600mts
hacia el SE y / Oro q' es el q'
se continúa hasta donde
fueron los otros días (mayal)
Boka 260 - cerámica

15.2.51

Mesada Ayamputin (Mancha)

Situada a unos 700 mts del
Yacimiento de la V^a ita, ds. E.
separada x el R. ~~Amo~~ unos
Este a 100 mts sobre el
nivel del R. V.

Desde donde comienza el Yaci
hasta la terminación de la
mesada hay unos 800 mts y
anchura 300 mts. No hay
estratoceno, solo se encuentra
unos frag de la misma rosiya
sobre la ladera de la mesada.
Hacia el S (sobre la misma
mesada) el material va de
nuyendo. Sobre la mesada

Hay grandes bloques de piedra
y fig. nes. La vegetación en
algunas partes son cactus y
fig. nes mates y en otras mate
+ altas sin cactus, más están
sobre las laderas y son escasas
arriba.

Se domina desde aquí todo el
valle. No hay pircado.

Hacia el lado S. 100 mts sobre
el cauce de 1 río? (no se), hay
formaciones amarillas, gris (sobre
todo) y alg. franjas rojas. Desde
esta punta S. de la mesada
se divisó campo de arinal.

Bajando sobre la ladera N se
observan unos pequeños pircados
en forma de escalones, puede

ser también el mismo tipo
de la mesada depositado en esa
forma, tal. se encontró una
frag. de cerámica, roja y
Tobaco.

Bolsas con material. 84 y 299

571.74(72)

571.74(72)

C

Caso, Alfonso

... Las Estelas zapotecas, por Alfonso
Caso ... México, Tall. graf. de la Nación,
1928.

~~2~~h.p., [7]-204 p., 1 h. ilustr., 71 láms.
(1 map.pleg.) en 36 h. 24,5 cm.

Cab.port.: ^{? Si} Publicaciones de la secretaría
de Educación pública. Monografías del Museo
nacional de arqueología, historia y etnogra-
fía.

bc]60