

6ta. Expedición Arqueológica
al N.O. Argentino.

Valle de Santa María
(Ampajango II)

Enero, 1962.-



7/1/62

forajientos a la derecha
del camino Sup. - Una
puerda, a 2,5 Km. de
Sup. aproximadamente
dist. Sup. Bolsa 95.

Pinos nuevamente cruzo-
nadas, los de arriba no
permiten distinguir las
balizas, excepto en pocos
casos.

La izquierda del
carril continúa,
presentando siempre el
mismo estado. - Bol.
Nip. Bol. 97. En
la misma ladera se cont.
nuevamente repletando hasta
el sitio en que se hallan
ruinas en mejor estado.
(siempre sobre el yacimiento)

(continuación día 7 de enero
1962)

Visitamos, acompañados
por el Sr. Bates (que vive
en la casa junto a la
puerta del desmoronador)
un yacimiento ubicado
ya en la ladera occidental
de la meseta Redonda
muy deteriorados los pie-
dros, 2 o 3 hals. en
muy buen estado gran
cantidad de cerám.
en lufs.

Todo lo visitado hoy
pertenece a la misma familia -
ción. La cerámica de
ref. es peculiar. Los
motruccinos, a pesar del
mal estado de conservación
tales. No ^{se han} podido
distinguir las habitaciones
circulares nuevas, del
tipo excorados en el
Joc. II del 61
a pesar que todo está

pertenece probablemente a
un mismo grupo de
cerámicas. Si las hab.
circulares (excavadas?) solo
se han cretados sobre
un terracita, y parecen
que + abajo no pertenecen
a ref. Párrafo 46

8-1-62

AMP. III U. I

altura física natural 32 cm
Ancho 50, 30 cm de
profundidad 1 frag-
mento irregularmente
do (p. escoria) en el centro
no

1
Unidad compuesta de una
 sola pieza rectangular

El fragmento III fragmento

ubicado 100 m al S de

del punto sobre la curva
del camino que va al

descubridor o sea parte

de un gran nicho de roca

los ubicados a ambos

lados del nicho sobre el camino.

Tras el conjunto mientras

los efectos de la erosión

y hay muy pocas rastros en

condiciones de ser descubiertos

la habitación fue excavada
por un ser humano

rodando los pedregos por
la parte interna de la

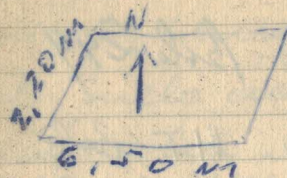
ubicó la pieza II y los lo-
cavos de la habitación.

Unos pocos restos de cerámica

halli a los 16 cm. de profundidad y aproximadamente 5 dm. desde el nivel natural. Se recorri más profundamente hallándose otros estratos de más profundamente, avanzando desde 40 cm. hasta ^{2.50 m.} ~~3 m.~~ desde esta corriente de agua se hallaron por espículas de carbón y pedruzcos de hueso en los ángulos NE y SE y a lo largo de la pared E y en su interior.

En la pared S-O. Estos estratos están asociados a fragmentos de arena en forma de orientaciones general de la habitación es SO-NE. La presencia de materia considerable de carbón. Prof. de total de la pieza tomada en el ángulo NE. 67 cm.

med. de:



ancho de la pieza: 70 cm

Pozo de funder

Trasunto N.E. 2da. con el. de
 tron, asociada a troz. tron
 El 2do. piso apenas se ve por
 dimensiones que el anterior,
 a una prof. de 9 cm. -
 Al electiró resto de carbón
 a 2.5 cm de la 2da. con el. de
 con siempre en el mismo
 ángulo

Jos. III 21. II H.A.

Recol. Sup. Balsa 244

Recol. Sup. H.F. Balsa
209

Recol. Sup. H.E. Balsa
222

Recol. Sup. H.C. Balsa
215

Recol. Sup. H.D. Balsa
241

Recol. Sup. H.B. 237

Recol. Sup. Patio?
Balsa 204

Patio? Berdunio tono 46 en
consolidación a 5 cm
del suelo natural. Sin
cerámica asociada.
cerámica tosca asociada

Descripción de la Unidad
de tipo 1 de 1 grupo de restos for-
mados por 1 construcc. central de
gran tamaño que tiene en c/s.
los 3 ángulos S.E y N.E dos
pequeños círculos de piedras.
sobre los frentes N y S. se hallan
adosados aparentemente otros
construcciones, el derrumbe de
estas paredes es muy grande y
está obstruendo los excava-
ciones.

La Derrubación sep. fue muy abun-
dante, ese fue el motivo que
nos indujo a excavarlos.

En lo que llamamos hastros.
A q' probablemente en lo
tercer se encontró en el
derriumbre restos de ceram
ce gris lisa y tanto como
neg -

Se realizan paredes roca
- pared E y S del p. 3 -
(P. 235) y roca

Las paredes E, S y O ;

La llamada H. D y E.

En ellas no pudo extraer
nada ni piso ni pared.

Los derribes han roto el piso.

Se nos hace impresio-
nante destacar el espi-
ritu de sacrificio de la
jefe del grupo quien;
roja como una langos-
ta y muerte de calor,
en estos momentos diri-
ge a los peones subsida
sobre una enorme
piedra y alentan dolo
continuamente con
una rama de cardón

en la diestra y una
contempladora en la sin-
istra. Su valor nos da
fuerzas a la Poeli y
a mí. ¡¡ Gracias jefa!!

La Manibela rosa emite
raros ruidos en la boca, pare-
ce recibir elegadita de la
zapra en su hombro peise
no y su tez renegrida.

No podemos dejar olvi-
dado a Manibel quien
con su gona y su leer

ga pola cara y cara
desenterrando los tres
nos del yac. III. (Piedras
piedras, tierra, piedra,
tierra, piedra, piedras
etc)

En estos momentos se discuten
intricados problemas emitiéndose
¿es la copolina el hueso el
hueso de los omburos?

9-I-62

AMP. II. U. 1

Yacimiento situado en la
ladera occidental de la
meseta Redonda

Habitación rectangular

Se hace una trinchera en
la ~~lateral~~ pared NO-SE
de 1 m de ancho. Se en-
cuentra el piso a

La pira muy demunba-
da pero pudo seguirse
con seguridad, teniendo

una altura de

Se encontró fragmentos de
cerámica tosca, gris liso
y un trozo de loza en
el relleno. Había también
manchales de ceniza y
restos de carbón en la
pared N. S. E directamente
sobre el piso.

Cerámica de relleno. Bolsa

277. $\frac{2.33}{52}$ prof. piso
42 cm -
34 11
Quedó marcado NO-SE

Posible mano de marfil en
el ángulo S.O. + 0 - a 10 cm
un fragmento de hueso

asociado al piso -

1 fragm. indeterminado sobre la
parte externa de la pieza -

ANF. IV U²

El fragmento excorrido se trata
de 1. habitación, ubicada en

la ladera occidental de la f. 1. de

de Redonda. Se siguió la línea
de una pared, se aproxima da
mente 4,60 de largo por 2,60
de ancho, dado que la más

una de paredes - El piso de barro
(de pelo)

a 18 de profundidad en buen estado


de conservación. Se halló fragmento
de cerámica roja y un fragmento

de tipo bilineal en el sillón

y un trozo de hueso asociado a

la parte de la pieza de 35 cm
de altura.

Dib. U² 267.



10/1/62

Bolsa 263

focinientos II sobre el
estruceno norte de la

Barrera I al N. del río

Quipafanys. Unidad 1/1.

Línea de forma rectan-
gular de gran tamaño.

Se pudo avistar el pico
a una distancia de prof.

Sobre el ángulo 80 se halló
una línea de gran tamaño
con un ancho.

71 cm al piso.

~~80~~ cm ancho del suelo

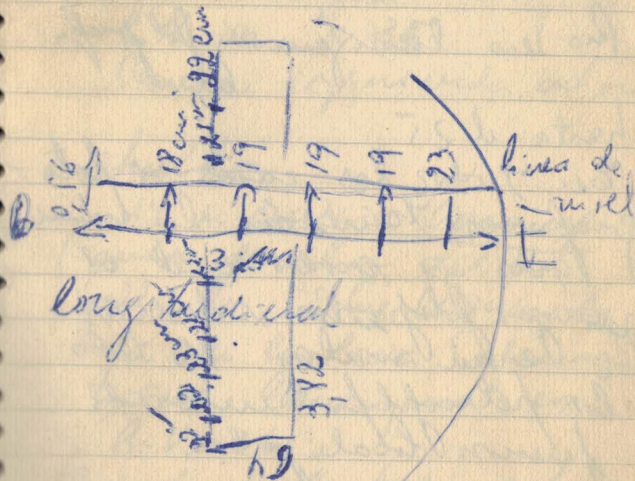
5 cm debajo del ancho del
piso

70 la forma de la línea.

→ (usado)
Bolsa de campo 1,27 m

Bolsa 269 - Muestreo
interior de la zona.

Se pintó una trinchera rectangular,
dirección O.E. de 3 m de largo
por 56 cm de ancho. La altura
del piso 5 cm del piso natural.



12 de enero

Reconocimiento fotográfico
de petroglifos.

Foto 8 C.I. a R. 58.

Comenzamos a numerar desde
el 96 C.I. a 100 (figura
con n° 10 de cabeza) a 114

No se localizaron y fotografiar

hasta el 25

En todos los casos se foto-
grafaron también los números
por ya ser en el 61
y cuyos petroglifos no se ven
o eran malos. No todos
los petroglifos numerados
fueron localizados.

13-1-62

C.I. hasta 117 incluyen
de nos numerados ya local-
izados en 61.

Pasamos al Valleito, río
al sur que en el 61.

En dirección norte a la
meseta Submercurio al
S. Comenzamos en

R.V. 16. a 35

Banda izquierda del río

Shulka

- 14 de enero - Domingo

Banda derecha del río
Valleito. Sobre la meseta
baja de la zona Subme-
rurio. Comenzamos en

R.V. 36.

En la orilla baja del
río no hay banda.

A 20 m. al E
del petroglifo n: 42 RV
pequeña muestra de
basalto en patina
marroñada? aparer-
tamente aerolada.

Wadi RV 44 en adelante

se hallan ubicados sobre
el pie de la ladera de la
terrazza + alta de bahona
Submarina, entre el lado
Sur.

10 de enero

Excavación V.

Muro I al sur del río
Quipapango sobre la mitad
occidental de la murada.
Los primeros que se excavaron
fueron ubicados hacia el E
con algunos pocos fragmentos
de *Heliotropium* y *Quercus*
de cultivo de poca
extensión. Los fragmentos
de los andenes están sepa-
rados por lasjas y tienen
una dirección predominantemente
E - O. siguiendo la
pendiente natural de la
murada.

Se realizaron tres fijos
de sondos en los andenes
recorrido por capas y revisión


la tierra. En la
2ª capa aparecen fragmentos
de gres liso, algunos
de tamaño regular.
Mis amigos continúan
los pimientos de habitaciones,
la mayoría en muy buen
estado de conservación. En
superficie abundancia de
gres liso y tres tipos
de arcilla. Con una
cobertura hay habitaciones
en buen estado pero con
algunos cubos de pozos.
En una de ellas quedaban
los restos de una nueva
traza de paredes, relativa
finas de color rojo y
C. Caspichauz?

Ruido. Sup. Alrededor.
Unidades I y II.

B 173, III, IV

Mayor concentración de tipos
de arcilla y gres liso
en las unidades
I, II y III.

Hay realmente 4 unidades
perfectamente aisladas.
El resto de los pimientos
está destruido, sobre todo
los pequeños arcos, algunos de
los cuales están muy cercanos
al borde la muralla sobre
el río Limpajung. Sobre
el mismo borde, y a
unos 20 m. de la Unidad
III, se halló un frag. de
gres pulido profundos en
ambos aspectos
fitomorfo?



Documentos Leones

Marcelo Grande Rios L.E.
n.º 6.956.598

Dionisio Ciriaco Pios
C. I n.º de Registro de
partida 527, folio 139.
Tomo 73.

Juan Argentino Foranigo
L.E n.º ~~697~~ 6.949.539

Cruz Alepudis Mirabal
L.E 7212769

60
12

120
60
