



**UNIVERSIDAD NACIONAL DE ROSARIO**  
**FACULTAD DE CIENCIAS ECONÓMICAS Y ESTADÍSTICAS**  
**SECRETARIA DE POSGRADO Y FORMACIÓN CONTINUA**

**MAESTRÍA EN DESARROLLO Y GESTIÓN TERRITORIAL**

**MAESTRANDO:**

Lic. ZÁRATE, Vicente Daniel

**TEMA DE TESIS:**

La migración rural interna desde las colonias rurales El Recodo y Loma Hermosa hacia el ejido urbano de la localidad de Riacho He Hé y su influencia en el desarrollo territorial, en el período 2000 - 2015.

**DIRECTOR:**

Mgter. SAPKUS, Sergio Omar

**Rosario, Febrero del 2021.**

## **Dedicatorias**

Este trabajo de investigación ha atravesado diferentes momentos de mi vida llena de alegrías, tristezas y nostalgias.

Mi situación es especial, ya que nací y vivo en el lugar donde se realizó esta investigación conocí y conozco a cada una de las familias que migraron hacia Riacho He He ,haciendo más significativa la investigación

Dedico esta investigación a la memoria de mi padre Carlos Zárate, conocido como DON NENITO productor agropecuario que siempre se dedicó a las tareas agrícolas y me enseñó el valor del esfuerzo.

A mi madre Doña Elda que siempre acompañó a mi padre en todos sus emprendimientos y me enseñó y sigue enseñando el valor del estudio para la vida.

A la luz de mis ojos, mi hijo, Marcos Daniel Zárate, que en el ocaso de mi vida, vino para darme paz y felicidad

## **Agradecimientos**

Quisiera agradecer, principalmente, a mi director de tesis, el antropólogo Sergio Omar Sapkus, quien con su constante asesoramiento orientó cada tramo de este trabajo de investigación. Por haber asumido conmigo este compromiso, le estaré eternamente agradecido.

A todas las personas de El Recodo, Loma Hermosa y Riacho He Hé, quienes no sólo me recibieron en sus hogares sino que aportaron información respondiendo a las encuestas y entrevistas.

Al técnico Hugo Pereira por brindarme, amablemente, información desde la Secretaria de Producción de Riacho He Hé.

A mi amigo de la vida y compañero en esta Maestría, Ricardo Bobadilla, porque trascendiendo la amistad, ha transitado conmigo el cursado de la carrera, el proceso de investigación y la redacción de esta Tesis.

A los docentes y compañeros de la Maestría en Gestión y Desarrollo Territorial de la Facultad de Ciencias Económicas y Estadísticas de la Universidad Nacional de Rosario por la formación y acompañamiento recibido.

## ÍNDICE GENERAL

Temas	páginas
Contexto sociopolítico de Formosa.....	7
Ubicación geográfica.....	7
Población.....	8
Estructura económica socio-productiva de Formosa.....	9
Condiciones climáticas.....	10
El Departamento Pilcomayo.....	11 .12
La localidad de Riacho He He.....	13
Breve reseña histórica de Riacho He Hé.....	14.16
Los barrios polideportivo y evita.....	17
El dinamismo de la población de Riacho He Hé.....	17
Condiciones de habitabilidad.....	18.19
Resumen.....	20
Abstrac.....	21
El área de interés de la investigación.....	22.23
Situación problemática.....	24
Justificación.....	25
Objetivos y preguntas de investigación.....	25
Metodología de trabajo.....	26.27
Hipótesis.....	28
<i>El estado de cuestión.....</i>	<i>28</i>
<i>Las áreas de estudio.....</i>	<i>28.29</i>
<i>Descripción de la estructura social agraria.....</i>	<i>29.30</i>
<i>Competitividad territorial de Riacho He Hé.....</i>	<i>31.34</i>
Población y unidad de análisis.....	35
Desarrollo	
<b>CAPÍTULO I DIMENSIONES CONCEPTUALES DE LA MIGRACIÓN Y EL DESARROLLO</b>	
Enfoques disciplinarios y temas emergentes sobre migración interna y desarrollo .....	36.37
La migración y la pobreza en los procesos de desarrollo.....	38
La migración interna y la pobreza.....	39

<b>Las causas y característica de la migración</b>	
interna.....	40.44
<b>Migración, factores de expulsión y atracción.....</b>	<b>45.48</b>
<b>Migración y disparidades territoriales.....</b>	<b>48</b>
<b>Una mirada económica sobre la migración.....</b>	<b>49</b>
<b>Tipos de migraciones.....</b>	<b>49</b>
<b>Según escala del desplazamiento.....</b>	<b>50</b>
<b>Según la unidad que se desplaza.....</b>	<b>51</b>
<b>Según condición contractual.....</b>	<b>51</b>
<b>El Desarrollo Territorial.....</b>	<b>52.53</b>
<b>Nuevos planteos acerca del desarrollo.....</b>	<b>54</b>
<b>El desarrollo local.....</b>	<b>54.57</b>

## **CAPITULO II LA PRODUCCIÓN AGRÍCOLA FORMOSEÑA**

<b>El contexto histórico.....</b>	<b>58.60</b>
<b>La globalización y su impacto el sector rural argentino.....</b>	<b>61.62</b>
<b>El algodón.....</b>	<b>62.63</b>
<b>El algodón a nivel nacional.....</b>	<b>64</b>
<b>La producción de algodón en Formosa.....</b>	<b>64.66</b>
<b>Los de fenómenos físicos y la producción algodонера.....</b>	<b>66</b>
<b>El monocultivo de algodón una estrategia poco favorable.....</b>	<b>67</b>
<b>La producción algodонера en el Recodo y Loma Hermosa.....</b>	<b>68.70</b>
<b>La producción de Maíz y banana.....</b>	<b>70.73</b>
<b>Situación del sector pecuario formoseño.....</b>	<b>74</b>
<b>Cría de bovinos y producción lechera.....</b>	<b>75.76</b>
<b>Búfalos y producción caprina.....</b>	<b>77.80</b>

## **CAPITULO III. DIFERENTES CONCEPTUALIZACIONES: EL PEQUEÑO PRODUCTOR AGROPECUARIO Y/O CAMPESINO COMO ACTOR SOCIAL**

<b>Los denominados pequeños productores agropecuarios.....</b>	<b>80.81</b>
<b>Los campesinos.....</b>	<b>82</b>
<b>Modos de vida del campesino.....</b>	<b>83</b>
<b>La tipología de productores agropecuarios Formoseños.....</b>	<b>84</b>
<b>La tipología de productores de loma hermosa y El recodo.....</b>	<b>85.86</b>
<b>Las unidades domésticas del Recodo y Loma hermosa.....</b>	<b>87.90</b>

<b>El PAIPPA y su influencia en los productores agropecuarios formoseños.....</b>	<b>90.94</b>
<b>CAPITULO IV ANALISIS DE LOS DATOS OBTENIDOS</b>	
<b>Grafico N° 1¿Cuáles fueron las causas que influyeron en su traslado a riacho he he?.....</b>	<b>95</b>
<b>Grafico N° 2¿Qué actividad económica realizaba en la zona rural?.....</b>	<b>96.97</b>
<b>Grafico N° 3¿Trabajaba con tierra propia en las colonia rural?.....</b>	<b>98</b>
<b>Grafico N° 4¿De qué material era su vivienda? .....</b>	<b>99</b>
<b>Grafico N° 5 ¿Qué tipo de actividad económica realiza en Riacho He He?.....</b>	<b>100</b>
<b>Grafico N° 6 ¿Sus condiciones de vida mejoraron al trasladarse a Riacho He He?.....</b>	<b>101</b>
<b>Grafico N° 7 ¿Volvería a vivir a la colonia rural?.....</b>	<b>102</b>
<b>REFLEXIONES FINALES.....</b>	<b>103.106</b>
<b>BIBLIOGRAFIA.....</b>	<b>107.114</b>
<b>ANEXOS.....</b>	<b>114.115</b>

## Índice de cuadros

Cuadro N°1:Superficie estimada a sembrar y sembrada de algodón en la argentina.....	64
Cuadro N°2: Evolución de la producción algodонера.....	65
Cuadro N°3: estratos y productores algodoneros departamento Pilcomayo.....	66
Cuadro N° 4;Nómina de productores algodoneros y cantidad de hectáreas sembradas Periodo 2014.....	69
Cuadro N°5; producción de maíz 1999 2005.....	71
Cuadro N° 6; Producción de los últimos años.....	72
Cuadro N° 7: existencias ganaderas, número de animales. Año 2002.....	74

## Índice de gráficos

Grafico N° 1¿Cuáles fueron las causas que influyeron en su traslado a riacho he he?.....	95
Grafico N° 2¿Qué actividad económica realizaba en la zona rural?.....	96
Grafico N° 3¿Trabajaba con tierra propia en las colonia rural?.....	98
Grafico N° 4¿De qué material era su vivienda? .....	99
Grafico N° 5 ¿Qué tipo de actividad económica realiza en Riacho He Hé?.....	100
Grafico N° 6 ¿Sus condiciones de vida mejoraron al trasladarse a Riacho He He?.....	101
Grafico N° 7 ¿Volvería a vivir a la colonia rural?.....	102

## Abreviaturas

- ✓ **CEPAL**
- ✓ **HA**; hectárea
- ✓ **INDEC**:instituto nacional de estadísticas y censos
- ✓ **MI**: migración interna
- ✓ **MM**:milímetro
- ✓ **NBI**:necesidades básicas insatisfechas
- ✓ **PAIPPA**:programa de asistencia integral para el pequeño productor agropecuario
- ✓ **PEA**:población económicamente activa
- ✓ **TMN**:tasa de migración neta
- ✓ **UD**:unidad doméstica

## **Contexto socio – político de la provincia de Formosa**

### **Aspectos geográficos**

La provincia de Formosa se encuentra ubicada en la región nordeste de la República Argentina. Limita al norte y al este con la República del Paraguay; al sur con la provincia del Chaco y al oeste con la provincia de Salta.

El territorio provincial se encuentra dividido en nueve departamentos: Ramón Lista, Maticos, Bermejo, Patiño, Pirané, Pilagás, Laishí, Formosa y Pilcomayo.

Su extensión geográfica de norte a sur es de 190 Km. y de este a oeste 512 Km. La superficie total del territorio es de 72.066 Km<sup>2</sup>. El relieve es llano, poblado de bosques, montes, parques e innumerables esteros y lagunas. Geomorfológicamente integra lo que se denomina llanura chaco-pampeana.

### **Población**

La población total de la provincia de Formosa, según datos arrojados por el Censo Nacional 2010, es de 527.895 habitantes, concentrándose el 41 % en el Departamento Formosa (capital).

Se caracteriza por una diversidad de grupos:

- ✓ Grupos urbanos: pertenecientes a las ciudades denominadas cabeceras, como Formosa (capital), Clorinda, Pirané y El Colorado; comunidades de menor cantidad de habitantes como Las Lomitas, Laguna Blanca, General Belgrano, Ingeniero Juárez, entre otras que mantienen su perfil urbano, atravesado por lo rural.
- ✓ Grupos de comunidades rurales, desde pequeños a medianos y grandes establecimientos de producción agrícola ganadera.
- ✓ Comunidades aborígenes de distinta composición étnica: wichí, toba, pilagá, distribuidas en el territorio provincial.
- ✓ Criollos, grupo de pobladores del oeste y centro de la provincia, cuyo origen está relacionado con las migraciones provenientes de Salta, Jujuy, Santiago del Estero y Tucumán.
- ✓ Pobladores e inmigrantes de origen paraguayo, predominantemente asentados en la región norte y este.
- ✓ Inmigrantes de diferentes orígenes, italianos, españoles, sirio-libanés, ucranianos, suizos, polacos, rumanos, entre otros.

Por la diversidad lingüística:

- ✓ Española, lengua oficial.
- ✓ Guaraní, hablada principalmente en la zona norte de la provincia.
- ✓ *Ñee yopará*, variante oral del guaraní, hablada en las zonas rurales del centro este en general.
- ✓ Lenguas de los pueblos originarios: toba, wichí, y pilagá en los lugares donde están radicadas las diferentes etnias distribuidas por todo el territorio provincial.

**Mapa N° 1: División política de la provincia de Formosa desde 1915 hasta la actualidad.**



**Fuente:** Cuadernos para el Fortalecimiento del Desarrollo de Contenidos en Historia, Geografía y Formación Ética y Ciudadana de la Provincia de Formosa (2012).

## **Estructura económica socio-productiva de Formosa**

La estructura económica provincial se caracteriza por explotaciones primarias especializadas, tales como el cultivo de granos, oleaginosas y pasturas para ganado vacuno. Además, registra una actividad forestal importante.

El sector más dinámico de la producción primaria durante mucho tiempo estuvo sujeto al monocultivo algodonero. La estrategia de diversificación aplicada por el Gobierno durante los últimos años, tuvo como objetivo la búsqueda de nuevas producciones rentables y, a la vez, reducir el riesgo de depender de un solo cultivo.

Entre las producciones agrícolas que se destacan en la provincia se pueden mencionar el cultivo de algodón, maíz, soja, arroz, sorgo y maní. Existen, además, importantes explotaciones frutihortícolas entre las que se acentúan: pomelo, banana, calabaza, mandioca y sandía.

La tendencia mundial a consumir nuevos productos y el potencial de la provincia para generar aquellos que resultan de creciente demanda han llevado a promover el desarrollo de nuevas actividades, como la piscicultura, la cría de búfalos y el cultivo de frutas exóticas. Un aspecto importante es el impacto que se ha logrado en la colocación de productos de exportación en el mercado extranjero tales como: plantas ornamentales, calabacitas o coreanitos, pomelo blanco, miel, carbón, jugos concentrados, carnes, cueros, espárragos y frutos exóticos.

En el sector forestal, el aprovechamiento racional de las masas boscosas ha permitido el desarrollo de productos y su comercialización en el mercado nacional y en los exigentes mercados europeos. Además, en los últimos años ha adquirido significación la actividad turística y la extracción de petróleo.

En estos momentos históricos signados por vertiginosos avances en la infraestructura edilicia, red caminera, hídrica, tecnológica y otros involucrados con el quehacer económico, social y cultural dan un cimiento sostenido por políticas de estado para la inserción de la Provincia en el contexto regional, nacional e internacional. Es la educación el eje desde el cual se aspira al crecimiento de todos y cada uno de los habitantes y, a la vez, que estos sostengan este desarrollo comunitario con el fin de la realización de historias de vida plena para cada ciudadano.

Esto se logra a través de una distribución equitativa de los diferentes bienes, tanto económicos como culturales, capitalizando la diversidad cultural formoseña como fortaleza que brinda, precisamente, cada una de ellas.

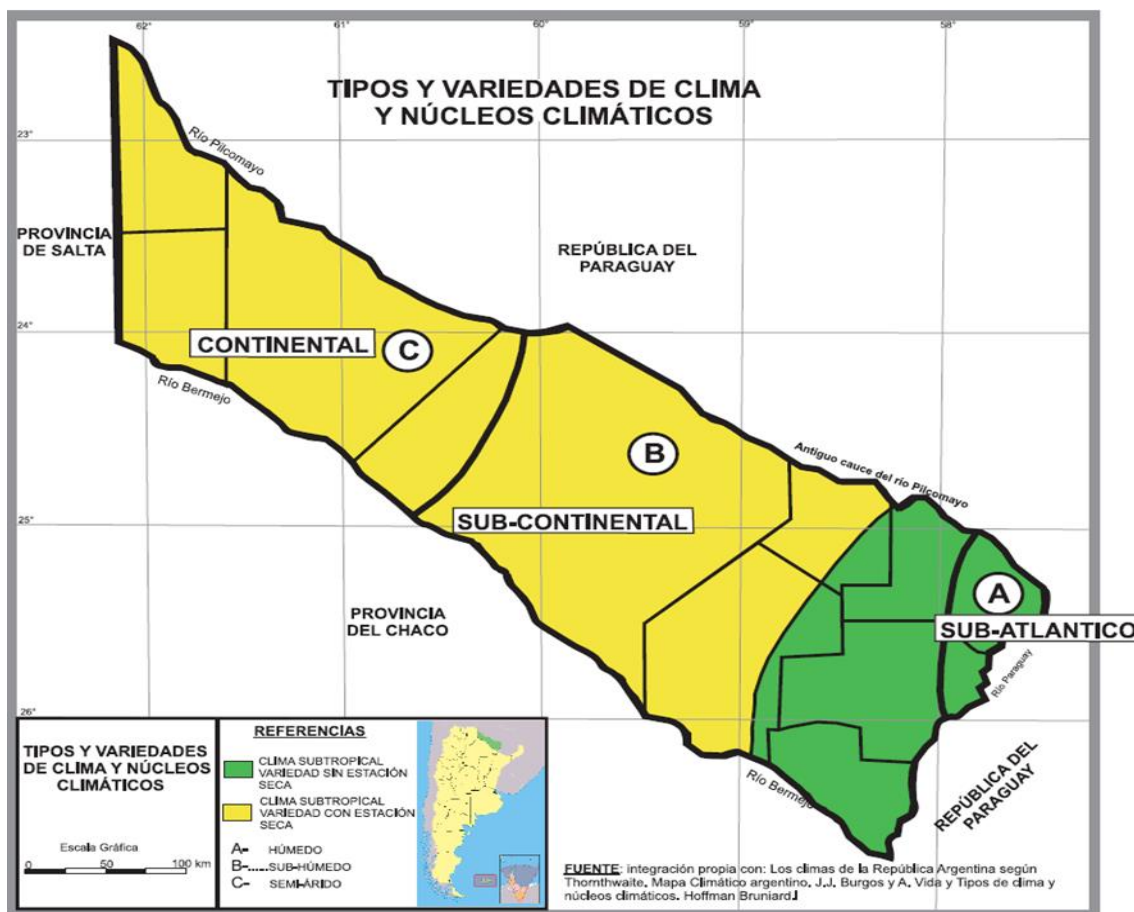
## Condiciones climáticas

El clima predominante es el **cálido**, con altas temperaturas, cuyas medias anuales llegan a los 22°C, aunque, también se han registrado máximas de 45°C y mínimas de -7°C. Las lluvias disminuyen de Este a Oeste, desde los 1.300 mm anuales, en la zona de capital, a menos de 700 mm anuales cerca del límite con Salta (Mapa 2). Estas condiciones hacen que en la provincia se diferencien variedades climáticas:

- ✓ **Clima Subtropical sin estación seca en el sector oriental (subatlántico)**
- ✓ **Clima Subtropical con estación seca en la porción centro-occidental (subcontinental y Continental).**
- ✓ **Clima Subtropical sin estación seca:** comprende la franja ubicada sobre el río Paraguay, donde se encuentran ciudades importantes como Formosa, Clorinda y Herradura. Las temperaturas medias oscilan, entre los 21° a 23°C la anual; entre 27° y 28°C en verano y entre 17° a 18°C en invierno. Las lluvias son regulares y abundantes; aunque se observa una disminución de los montos pluviométricos durante el invierno. El balance hídrico es positivo, la humedad relativa media entre los 67 y 70% y el período libre de heladas alcanza 320 a 350 días anuales. Le corresponde un régimen hídrico húmedo subhúmedo, con poca o ninguna deficiencia de agua.
- ✓ **Clima subtropical con estación seca:** se pueden diferenciar dos subáreas, una **sub-continental** o de transición o y otra **continental** con características de semi-áridéz. La **zona subcontinental** ocupa una franja de aproximadamente 220 kilómetros de ancho en el centro de la provincia. En ella se encuentran las nacientes de casi todos los riachos que conforman el sistema hidrográfico autóctono que drena sus aguas hacia el río Paraguay. Como su nombre lo indica constituye una transición entre el área húmeda del Este y semiárido del Oeste. Presenta una deficiencia en el balance hídrico que se acentúa hacia el sector occidental, influenciado por la disminución de las precipitaciones que oscilan de 1.000 a 800 milímetros anuales. Al igual que en la zona húmeda, tienen su origen en los vientos húmedos del Atlántico Sur y comienzan a concentrarse durante el verano, mientras que en el invierno

las mismas decrecen en intensidad, debido a la escasa influencia de los vientos húmedos del Atlántico, siendo ésta la estación seca; por ende, el déficit hídrico (de 0 a -20) comienza a notarse

**Mapa N° 2: Tipos y variedades de clima de Formosa.**



**Fuente:** Cuadernos para el Fortalecimiento del Desarrollo de Contenidos en Historia, Geografía y Formación Ética y Ciudadana de la Provincia de Formosa (2012).

### El Departamento Pilcomayo

El Departamento Pilcomayo está ubicado en el extremo nororiental de la provincia, limita al norte y al este con la República del Paraguay, al sur con el departamento de Formosa y al oeste con los departamentos de Pirané y Pilagás. La ciudad cabecera del departamento es Clorinda. Las otras localidades que lo integran son Laguna Blanca, Laguna Nainck, Palma Sola, Puerto Pilcomayo, Riacho He-Hé, Riacho Negro y Siete Palmas.

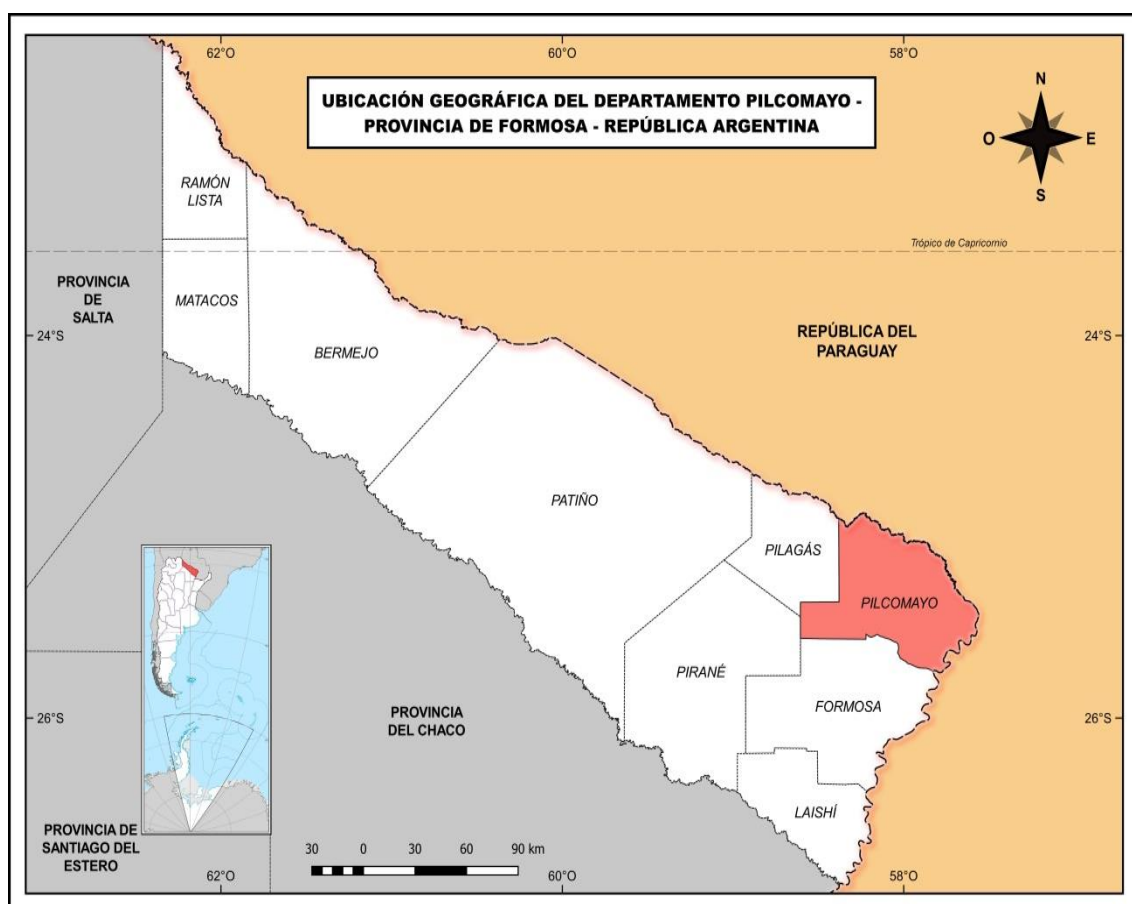
Junto a los departamentos de Formosa, Pilagas, Pirané y Laishi, conforman la zona agroecológica del Este de la provincia. Con abundantes precipitaciones a lo largo del año, constituye la principal regional económica de la provincia. El Departamento a

su vez se divide en cuatro municipios o municipalidades: Clorinda, Laguna Blanca, Riacho He-Hé y Laguna Naineck.

En cuanto a superficie, posee 537685 has, el 26.42% (151655 has) son tierras con aptitud agrícola, el 73.58% (422030 Has) es de uso pastoril. Cuenta con un total de 2924 explotaciones agropecuarias, de los cuales el 82% (2397) no superan las 25 has, correspondiendo a productores familiares (fuente CNA. 2002).

El clima es cálido subtropical húmedo, con precipitaciones del orden de 1200 a 1450 mm concentrados en primavera-verano-otoño, con períodos de escasas lluvias en invierno. Posee numerosos riachos y que escurren de Oeste a Este. Estos cauces son irregulares, de bajos caudales y están enmarcados por altos albardones. Esta característica, con períodos de estiaje entre primavera y verano, el encauzamiento de las aguas da origen a esteros, cañadas y lagunas.

### Mapa N° 3: Localización geográfica del Departamento Pilcomayo.



Fuente: Elaboración propia.

## La localidad de Riacho He Hé

La localidad de Riacho He He (o Riacho He-Hé) se ubica en el extremo oriental norte de la provincia de Formosa, en el departamento Pilcomayo, a 112 km de la ciudad capital y a 70 Km. de la ciudad de Clorinda, que es considerada la cabecera del departamento. Según los datos suministrados por la Municipalidad de Riacho He Hé, posee aproximadamente 6.000 habitantes.

Debido a su posición geográfica posee un tipo de clima cálido con variedad subtropical sin estación con un régimen pluviométrico que oscila entre los 1000 y 1100 mm anuales.

## Mapa N° 4: Localización geográfica de Riacho He Hé



Fuente: Elaboración propia.

## Breve reseña histórica de Riacho He Hé.

La Ley N° 871 "Ley de Colonización e Inmigración", más conocida como la Ley Avellaneda, establecía la concesión de tierras a colonos en propiedad para aquellos Territorios Nacionales aún no mensurados.

Camilo Bouvier fue beneficiado por concesiones de tierras otorgadas en el territorio de Formosa. Con la firma Nougues Hermanos, obtuvo en 1.886, 80.000

hectáreas. La ubicación de esta concesión estaba situada sobre la margen derecha del Río Paraguay, en el extremo noreste del Territorio Nacional de Formosa. La misma fue poblada por paraguayos, franceses y argentinos. En mayor porcentaje los paraguayos, ya que la mano de obra era traída con facilidad de ese país. El Florecimiento de la colonia se mantuvo hasta finalizado el siglo XIX, diluyéndose su actividad e inclusive su población a partir de 1.903. En 1904, después de la revolución acaecida en el país vecino, la emigración paraguaya sobrepasó la capacidad de absorción de la colonia.

Ante esta situación, muchos colonos se vieron en la necesidad de emigrar en busca de nuevas ubicaciones. Entre los primeros afectados se encontraban Don Andrés Gómez y su hijo Simeón Gómez, que se hallaban habitando un paraje llamado Tachy (árbol lapacho), cuidando una treintena de ganados. Otros afectados fueron don Sebastián Fernández y su hijo Don Eleuterio Fernández. Estos Hombres bordearon la margen izquierda del Riacho He Hé (voz guaraní que significa “riacho dulce”), instalándose aproximadamente a 90km, al oeste del río Paraguay y de la colonia Bouvier. De esta manera Andrés Gómez y su hijo Simeón instalaron su nuevo establecimiento ganadero el día 24 de junio de 1.909, denominándolo “San Juan” por relacionarlo con el día patronal de dicho santo. Con el correr de los años este nuevo paraje fue denominado “Riacho He Hé” en relación con el riacho homónimo que lo atraviesa, instaurándose la fecha de fundación el 24 de junio de 1.909.

Según el Licenciado Alberto Franco, a mediados de 1.912 arribó a Riacho He Hé Eriberto Bobadilla, posteriormente Eusebio Vega, Evangelista Salinas, Fidel Ramos, Margarita Vargas, Saturnino Ocampo, Salustiano Vargas y a mediados de 1.917, llegó Wenceslao Gómez, quien fuera capataz y mayordomo de la Administración Bouvier. En estos años también se instalaron Sebastián Fernández y su hijo Eleuterio Fernández, Víctor Acosta, Timoteo Bossi, Amalia Acosta, Juan Delgado, Regalado Santos Donaban, Tomas Gines, Pablito Gómez, Juan Alcaraz, Damacion Riquelme, Benito Diaz, Luis Domínguez, Agustina Riquelme, Felipe Morínigo, José Campuzano, Asunción Penayo y Pedro Fernández.

La Localidad de Riacho He Hé y su zona de influencia, así como las demás localidades del nordeste formoseño, a partir del año 1.947 experimentaron un considerable aumento poblacional, debido a la revolución acontecida en el Paraguay. Esto provocó, además, del aumento poblacional una transformación socio-económica para la localidad, ya que de una colonia netamente ganadera se convirtió en una con un gran desarrollo agrícola ya que la mayoría de refugiados eran agricultores.

Desde sus orígenes, a los miembros de esta comunidad los caracterizó la ayuda mutua permanente.

La solidaridad cobró en esta localidad una dimensión destacada como virtud social. Como consecuencia de la evolución y necesidades, los pobladores de Riacho He Hé sintieron la obligación de brindar sus esfuerzos colectivos para determinadas obras de bien público.

En 1.930, se promovió la creación del Destacamento Policial. Wenceslao Gómez cedió una fracción de 10 ha para tal fin. El primer encargado del destacamento fue Godofredo Gómez, quien murió en 1.931 asesinado por un delincuente de la zona.

Anteriormente, dicho Destacamento estuvo ubicado en La Frontera, como puesto de vigilancia en épocas de la Policía de Territorios Nacionales, y se trasladó a Riacho por la cantidad de habitantes.

En 1.944 se creó el Juzgado de Paz y Registro Civil, siendo el primer Juez de Paz Alejandro Monterrosa. Al año siguiente, se hizo cargo Sixto Ayala. En 1.961, pasó a ser únicamente Registro General de las Personas.

El 27 de marzo de 1.945, se creó la Estafeta Postal de Correo, siendo el primer encargado Tranquilino Pereira, quien a lomo de mula debía llevar y retirar la correspondencia desde la ciudad de Clorinda. En 1.987 fue ascendida a oficina mixta de correos de 5<sup>ta</sup> categoría.

En 1.965, se instaló en Riacho He Hé una delegación de S.E.L.S.A. por ser una zona ganadera. El primer delegado fue Félix Atilio Cabrera. Desde el año 1.967, se hizo cargo Rafael Pereira.

En 1.958, se inauguró una precaria Sala de Primeros Auxilios. El primer médico que se instaló en la localidad fue el Dr. Ferrari, Baldovino. Posteriormente, el Dr. Arce Bazán.

El 16 de octubre de 1.957, por Decreto N° 1.061/57 se estableció la primera unidad política de neto carácter hogareño y doméstico. Estuvo conformado por los siguientes vecinos: Presidente: Juan Petroff; Concejeros: Gerardo Gómez, José Ireneo Daldovo, Martín Sotelo, Tranquilino Pereira.

En 1.958, el Sr. Gerardo Gómez fue nombrado Interventor de la Comisión de Fomento, por Dto. N° 715. En 1.960, asumió el Sr. Sixto C. Ayala. Riacho He Hé, se constituyó en Municipalidad el 10 de noviembre de 1.976 por Dto. N° 428/76.

En 1.962, se estableció un Campamento de Vigilancia de Vialidad Provincial, que en 1.979 se convirtió en el Distrito Norte de Vialidad Provincial.

El 22 de noviembre de 1.974, se inauguró la Usina de Generación Eléctrica, que dio por primera vez luz eléctrica a la localidad (la duración era de sólo 12 horas

diarias). En 1.980, se estableció la conexión con Laguna Blanca, que posibilitó la adquisición de la energía las 24 horas.

En 1.976, se instaló la Delegación de Rentas. En 1.979, inició sus actividades la Cooperativa de Agua Potable. En 1.987 se recibió el Dto. N° 1798/86, que establecía la creación de un anexo del Instituto Superior de Formación Docente de Laguna Blanca en Riacho He Hé, pasando a depender más adelante de la Dirección de Educación Superior.

### **Los barrios Polideportivo y Evita de Riacho He Hé**

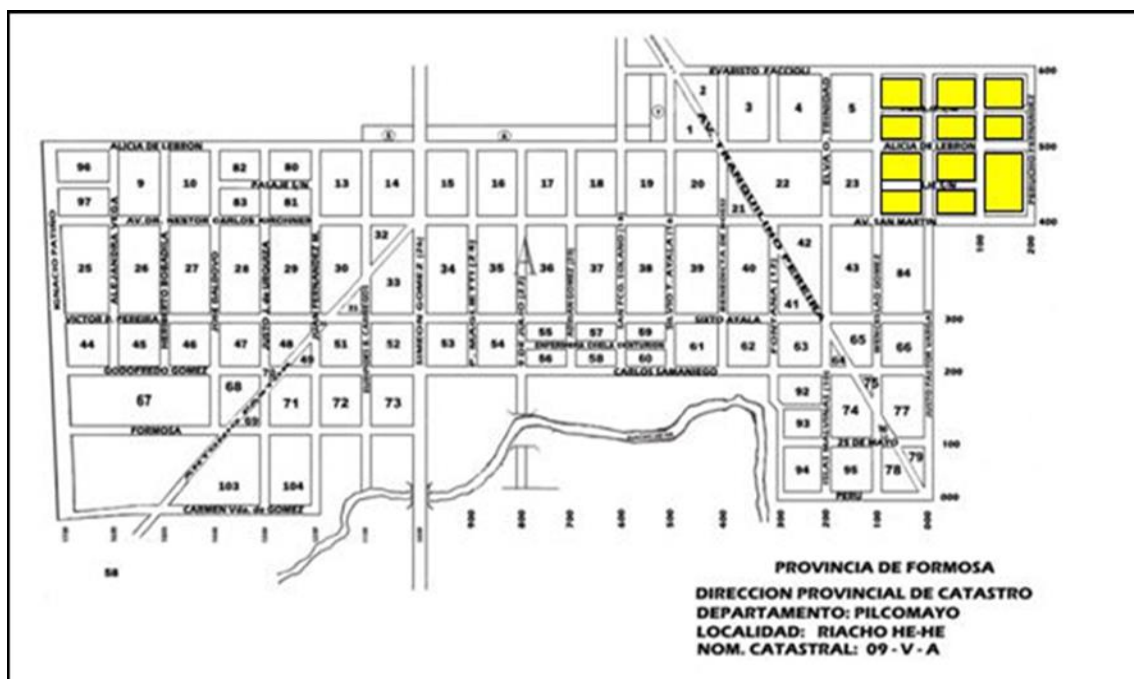
Estos barrios de Riacho He Hé se encuentran localizados en sentido este dentro del ejido municipal urbano. Son barrios contiguos que han sufrido en los últimos 10 años un importante crecimiento demográfico.

El crecimiento de estos barrios se debe, en gran medida, a la migración rural de la población proveniente de las colonias rurales aledañas. Entre ambos barrios, poseen aproximadamente 300 habitantes.

En el caso particular del Barrio Evita está conformado por viviendas del IPV (Instituto Provincial de la Vivienda) (ver fig. 1). Resulta pertinente mencionar que no todos los habitantes de estos barrios migraron desde las colonias estudiadas, ya que el desplazamiento de familias también se produjo desde otros barrios de la localidad de Riacho He Hé, principalmente Malvinas e Itatí por haber sido beneficiados con los mencionados módulos ocupacionales.

En cambio en el barrio Polideportivo, las viviendas fueron construidas con recursos propios de familias que migraron desde diferentes zonas rurales de Riacho He Hé.

## Localización de los barrios hacia donde se produjeron los movimientos migratorios



Fuente: Municipalidad de Riacho He Hé.

### El dinamismo de la población de Riacho He Hé

La población de la localidad en el año 1991, según el censo del INDEC, fue de 2.813 habitantes. En el 2001, de 3.566 habitantes, y de 4060 con una proyección estimada para el 2018 de 4304 habitantes, en el último censo. De acuerdo a estos datos y bajo el supuesto de que la tasa de incremento se haya mantenido, la localidad contaría al año 2018 con 4.210 habitantes aproximadamente, con un tiempo de duplicación de 29 años. El “ritmo” de incremento, teniendo en cuenta una tasa anual de crecimiento vegetativo del 1,9% estimativamente “formaría”, en términos de saldos demográficos, una 1 familia por mes (4 miembros) como producto de su crecimiento natural y 0,4 familias por mes como producto de la inmigración; sumando un total de 1,4 familias por mes.

El incremento respecto a lo registrado por el Censo 2001 sería del 66.2% con una tasa anual de incremento del 7.53%, lo que arrojaría, de persistir esta tendencia un tiempo de duplicación de la población de 10 años.

Alrededor de 1.710 habitantes más que los estimados en el numeral anterior. Formándose en términos de saldos demográficos, unas 1.5 familia por mes (4

miembros) como producto de su crecimiento natural y 5.5 familias por mes como producto de la inmigración; sumando un total de 7 familias por mes.

Ya en el año 2010 y de acuerdo al último Censo Nacional de Población y Vivienda, la localidad de Riacho He-Hé contaba con 4000.habitantes.

### **Condiciones de habitabilidad**

Para las Naciones Unidas, la vivienda es la unidad de habitación que satisface normas mínimas de construcción relacionadas con la seguridad, la higiene, la comodidad y disfrute de un acceso fácil a los servicios residenciales conexos de calidad adecuada, incluso sistemas de suministro de agua y desagües, de electricidad, comunicaciones, transportes, tiendas y servicios culturales y recreativos.

Pero también es uno de los lugares que mayor significación e importancia tiene para el hombre, no tan sólo por ser el sitio central del hábitat humano y permitirle tanto un descanso psicológico y mental, como de recuperación de la energía física para la restitución de la disposición del individuo al desarrollo de las actividades humanas, sean estas productivas, creativas o de otra índole, sino por constituir el lugar, por lo general, en donde se expresan con mayor intensidad, frecuencia y calidad las relaciones afectivas, tanto de los componentes del grupo familiar como de las amistades más cercanas e íntimas.

De todos los elementos que configuran un proceso de urbanización tan acelerados, sin lugar a dudas, el problema habitacional ocupa un lugar central. No sólo porque una ciudad puede considerarse “enferma” o deteriorada cuando una parte de su población no tiene una vivienda digna, sino cuando tampoco existe un entorno o un espacio urbano aceptable.

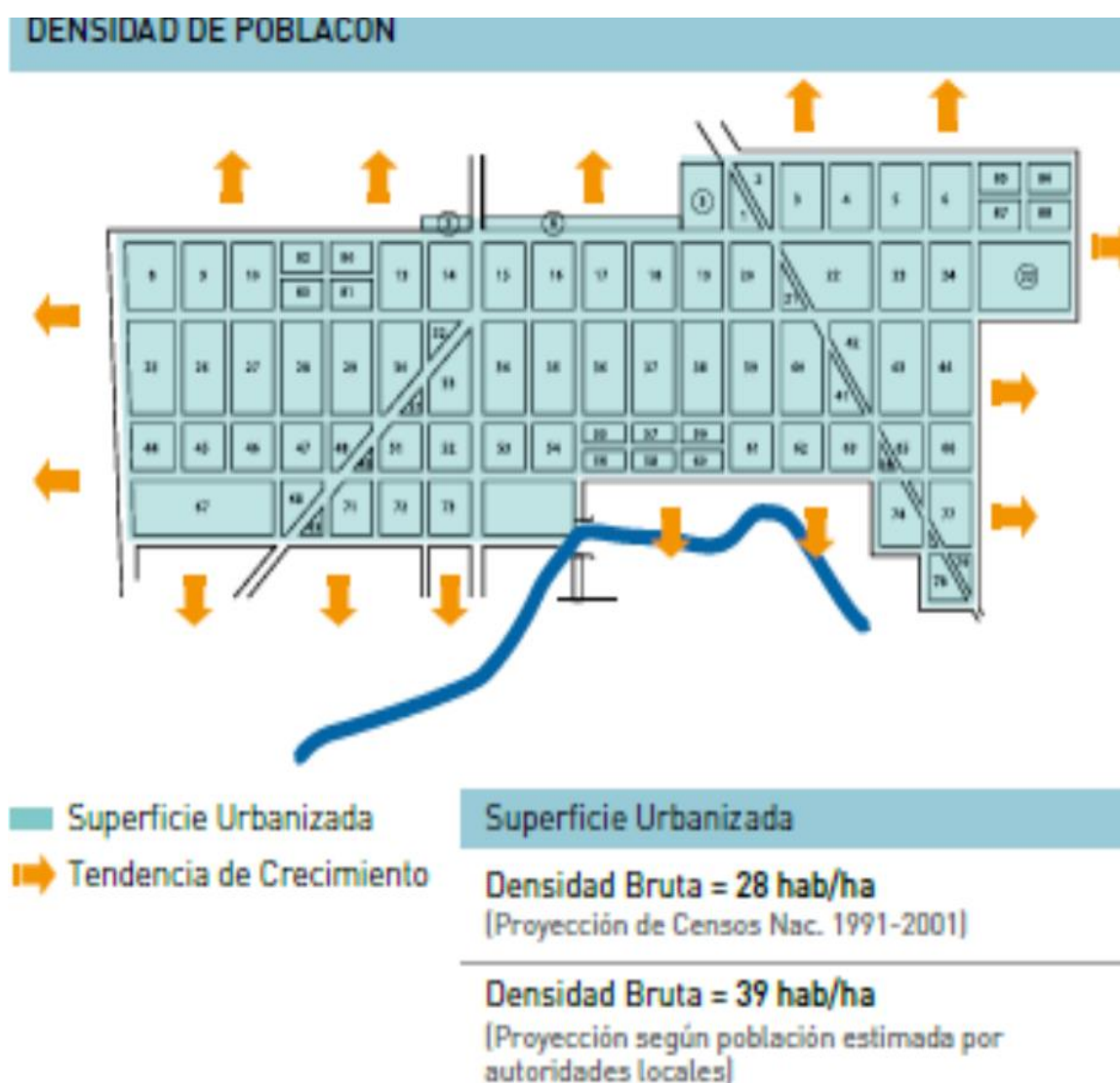
Esta conjunción vivienda – ciudad ayuda, en muchos casos, al desarrollo de las comunidades locales, pero en otros rompe con las posibilidades de convivencia, al punto de transformar las aglomeraciones urbanas en verdaderas yuxtaposiciones de individuos solitarios, propensos a adoptar conductas marginales y antisociales.

Este aspecto debería tenerse en cuenta, cuando en materia de seguridad, por ejemplo, se intenta analizar y diagnosticar sobre el comportamiento desviado de los vecinos.

Un aspecto de la problemática habitacional tiene que ver con el problema del hacinamiento. Según M. Schteingart y V. Galiana “Dimensiones mínimas de la vivienda de interés social” (Bouwcentrum Argentina, 1973), existen dos niveles de hacinamiento. En el primero denominado Crítico, de 1,5 personas por ambiente, se comprometería el equilibrio individual y familiar y en el segundo, definido como

Patológico, de más de 2 personas por ambiente, se afectaría la salud física y mental de las personas.

Según el Censo Nacional 2010 la ciudad contaba con 850 hogares a razón de 4,20 habitantes (3.566 habitantes) por hogar. De estos hogares, el 42.8% (364) se encontraban en condiciones de hacinamiento de distinto grado. De este porcentaje el 27.7% (101 hogares) presentaba condiciones de hacinamiento crítico (1,5 personas por ambiente); y el 72.3% (263 hogares de más de 2 personas por ambiente) estaba en condiciones de hacinamiento patológico. Estas relaciones se condicen con las medias relevadas para la provincia (48,2%, 24,5% y 75.5%) y la misma ciudad de Formosa (45,6, 28.6% y 71.4%).



Fuente: Plan estratégico Riacho He Hé, Formosa 2015.

## Resumen

Vivimos en un territorio donde la concentración demográfica es evidente así como también la desigual distribución de la población. La migración interna en la República Argentina es un fenómeno que se ha incrementado en las últimas décadas, y la provincia de Formosa no está exenta a este fenómeno.

En América Latina y en la Argentina la migración interna - como aspecto particular - es una de las principales causantes de que la población rural se traslade a zonas urbanas. Según datos oficiales del censo 2010 casi el 78% de la población de la provincia de Formosa es urbana (tomando como tal a la población agrupada que vive en ciudades y localidades de más de 2.000 habitantes) y la migración interna es uno de los factores intrínsecos que favorecen la desigual distribución dentro del territorio provincial.

La provincia de Formosa posee un 70% de concentración de población urbana en relación a la población rural que sólo representa el 30% de la población total.

La migración interna es una estrategia de búsqueda de mejores condiciones de un individuo o de su unidad doméstica. En las últimas décadas las zonas rurales El Recodo y Loma Hermosa han experimentado procesos migratorios que atentan contra el futuro de su desarrollo territorial. Los principales protagonistas de esta migración son los pequeños productores agropecuarios, quienes agobiados por situaciones de pobreza buscan en el desplazamiento como alternativas viables para su movilidad social ascendente

El presente trabajo aborda específicamente la migración interna ocurrida en el período 2000-2013 desde las colonias rurales El Recodo y Loma Hermosa hacia los barrios Evita y Polideportivo de la localidad formoseña de Riacho He Hé.

**Palabras claves: migración interna - pobreza - población - movilidad social.**

## **Abastrac**

We live in a territory where the demographic concentration is evident as well as the unequal distribution of the population. Internal migration in the Argentine Republic is a phenomenon that has increased in recent decades, and the province of Formosa is not exempt from this phenomenon.

In Latin America and Argentina, internal migration - as a particular aspect - is one of the main causes of the rural population moving to urban areas. According to official data from the 2010 census, almost 78% of the population of the province of Formosa is urban (taking as such the grouped population that lives in cities and towns with more than 2,000 inhabitants) and internal migration is one of the intrinsic factors that favor unequal distribution within the provincial territory.

The province of Formosa has a 70% concentration of urban population in relation to the rural population, which only represents 30% of the total population.

Internal migration is a strategy to seek better conditions for an individual or his domestic unit. In recent decades, the rural areas of El Recodo and Loma Hermosa have experienced migratory processes that threaten the future of their territorial development. The main protagonists of this migration are small agricultural producers, who, overwhelmed by situations of poverty, look to displacement as viable alternatives for their upward social mobility.

This work specifically addresses the internal migration that occurred in the period 2000-2013 from the rural neighborhoods of El Recodo and Loma Hermosa to the Evita and Polideportivo neighborhoods of the Formosan locality of Riacho He Hé.

Keywords: internal migration - poverty - population - social mobility.

## **El área de interés de la investigación**

La temática de interés para realizar el pre proyecto de tesis fue la migración interna ocurrida desde las colonias rurales El Recodo y Loma Hermosa hacia los barrios Evita y Polideportivo de la localidad de Riacho He Hé y su influencia en el desarrollo territorial.

Riacho He Hé es una localidad de aproximadamente 4500 habitantes. Se encuentra en el departamento Pilcomayo de la provincia de Formosa a 120 km de la capital provincial.

Las colonias El Recodo y Loma Hermosa son asentamientos rurales que según el censo agropecuario del año 2009 poseen entre 400 y 500 habitantes. En éstas, la principal actividad económica es la agricultura y la ganadería a pequeña escala.

En los últimos años, se evidenció un desplazamiento importante de personas desde estos asentamientos rurales hacia el ejido urbano de la localidad de Riacho He Hé, distante a unos 12 km.

Estas familias se asentaron principalmente en dos barrios periféricos de Riacho He Hé: Evita y Polideportivo.

El proceso migratorio fue protagonizado por individuos y por unidades domésticas, quienes motivados por necesidades económicas vieron a la migración como una alternativa viable para mejorar sus condiciones de vida.

## **Situación problemática**

A lo largo de la historia, las personas se han desplazado desde un lugar de origen hacia otro u otros destinos. En general, con estos desplazamientos, las personas intentan mejorar sus condiciones de vida: es decir buscan una salida para situaciones de crisis, conseguir empleos .en la actualidad, la mayoría de los movimientos migratorios están motivados por razones económicas. Este tipo de migraciones son frecuentes dentro de un mismo país.

La migración ha sido desde tiempos inmemoriales un factor de movilidad y desplazamientos de contingentes humanos en búsqueda de mejores condiciones de vida.

El proceso de urbanización de América Latina, medido por el crecimiento del porcentaje de población urbana, guarda menos relación con el desarrollo económico y social que en los países denominados industrializados. Las razones de esta desvinculación son variadas y complejas. Entre ellas cabe citar la celeridad del proceso y el fuerte impulso del éxodo rural a partir de 1940, aproximadamente (CEPAL, 2010)

En los últimos años el proceso de migración desde zonas rurales hacia zonas urbanas se ha incrementado, generando un vaciamiento demográfico en las áreas rurales.

Según estimaciones prácticamente el 60 % de la población mundial hoy vive en ciudades cifra que irá aumentando según varias proyecciones.

La República Argentina posee una distribución poblacional heterogénea que se caracteriza por poseer grandes centros urbanos que en los últimos años han experimentado un crecimiento poblacional producto en cierta medida de desplazamientos humanos de zonas rurales.

La observación de las tasas de migración internacional e interna en Argentina permite dar cuenta de la relevancia de estos hechos ubicándolo al país entre los de mayor movilidad poblacional. Si bien las tasas de migración han variado en respuesta a distintos fenómenos históricos según las épocas, el país se caracteriza por experimentar altas tasas de migración y redistribución espacial de su población.

La migración del campo a la ciudad, por ejemplo, se explica en buena parte por factores de expulsión estructurales como la concentración de la propiedad agrícola, el rezago productivo de la agricultura familiar y la marginación del campo de numerosos avances vinculados a la modernización, en ese orden. La combinación de estos tres factores (pero sobre todo el primero) se ha destacado como una peculiaridad latinoamericana que explica gran parte de las fuerzas de expulsión del campo.

El debate sobre la concentración territorial de la población, y del capital en todas sus formas, ocurre a escala global y no es exclusivo de América Latina y el Caribe. Este debate tiene precisamente como contexto las profundas transformaciones de las modalidades productivas al compás del denominado “post-fordismo”, la revolución tecnológica e informática y el creciente peso de los servicios, todos ellos procesos con enormes potencialidades desconcentradoras en una primera mirada, pero que también pueden favorecer la concentración, por lo cual no es factible anticipar a priori cuál efecto territorial se verificará finalmente (De Mattos, 2010; Pacione, 2009; Henderson, 2003; Amín, 2003; Sabatini, 1991).

La provincia de Formosa no está exenta de este fenómeno poblacional, los grandes centros urbanos han sufrido un importante crecimiento demográfico en detrimento de los espacios rurales de esta provincia, principalmente por la decadencia de la actividad algodonera, principal actividad de subsistencia de las familias a escala provincial.

En esta investigación se pretende analizar la migración interna sucedida desde Loma hermosa y recodo hacia la localidad de Riacho He Hé.

Estas colonias rurales han experimentado en los últimos años una despoblación importante que afecta y afectara a su desarrollo territorial, por ello surge la siguiente situación problemática ¿cuáles fueron las principales causas que llevaron a migrar a estos pequeños productores hacia Riacho He He

## **Justificación**

La presente investigación se encuadra dentro del desarrollo territorial, un territorio necesita de capital humanos que potencialicen los recursos y las actividades económicas existentes. La migración es un fenómeno que se presta a una amplia gama de lecturas e interpretaciones, en gran medida por la influencia de diversos factores —diferentes niveles de agregación: comunitario, doméstico e individual— y porque, a su vez, repercute en varios aspectos del desarrollo regional, de la vida en los hogares y de la trayectoria de las personas. Es necesario explorar los impactos de los procesos migratorios internos que puedan ser de utilidad para las políticas de desarrollo en diversas escalas territoriales, en particular las que se orientan hacia la lucha contra la pobreza y el fortalecimiento de la competitividad territorial

Es importante conocer las causas y consecuencias de los procesos migratorios para que desde el estado la migración, como uno de los componentes de la dinámica demográfica, podría estar contribuyendo a reproducir las disparidades interprovinciales y a generar “círculos viciosos” que atentan contra la equidad social y territorial. En la composición por sexo, la migración interna reciente contribuye a aumentar el índice de masculinidad en las provincias de atracción y la situación es más variada en las provincias con Tasa Migratoria negativa.

## **Objetivos**

General:

- Analizar los factores que inciden en la migración rural-urbana reciente hacia la localidad de Riacho-He He, en la provincia de Formosa

Específico

- Evaluar los resultados, en términos de bienestar, de la migración hacia el aglomerado urbano

Preguntas de investigación

¿Cuáles fueron los factores que impulsaron a los habitantes de Loma hermosa de Recodo a migrar a estos barrios periféricos de Riacho He He?

¿Cuáles eran las condiciones de vida en que vivían estas personas?

¿Qué actividad económica realizaban antes de migrar?

¿Le resultaba rentable esa actividad económica?

¿Qué tipo de vivienda poseía en la zona rural.

¿Qué actividad económica realizaron estas personas luego de instalarse en Riacho He He?

¿Las condiciones de vida de estas personas mejoraron luego de migrar desde las colonias?

¿Estas personas que migraron a riacho He He, hoy en día, luego de haber pasado un lapso de tiempo volverían a vivir en donde vivían anteriormente?

## **Metodología de trabajo**

Esta investigación adscribe a lo que Carlos Sabino denomina investigación explicativa en donde el objetivo es determinar los orígenes o las causas de un determinado fenómeno.

Es decir conocer porqué ocurren las migraciones internas dentro del área de estudio, analizando las relaciones causales existentes o al menos las condiciones en que ellas se producen.

Como metodología para el tratamiento de diferentes aspectos a estudiar se adopta un enfoque sistémico, teniendo en cuenta que permitirá analizar un conjunto de elementos que se hallan estructurados e interrelacionados entre sí y que cumplen una función fundamental.

La perspectiva holística del escenario de estudios incluye a los habitantes rurales que han migrado desde las colonias el Recodo y Loma Hermosa hacia los barrios Evita y Polideportivo en las situaciones en que se encuentran.

En la búsqueda de la información y de los datos se estableció una interacción con los informantes de manera natural para asegurar un estrecho ajuste entre los datos recogidos y los aportados por las personas migrantes.

El punto de partida fue la situación problemática planteada, el enunciado de la hipótesis y la formulación de los objetivos dentro de esta investigación de tipo explicativa que permite analizar las relaciones causales existentes y las condiciones reales de dicho fenómeno. Se intentará una aproximación combinada que integre estrategias cualitativas y cuantitativas con instancias participativas, es decir que se contrastarán teorías con los datos de la realidad.

En la primera etapa se aplicaron observaciones directas. Se trabajó con fuentes primarias y secundarias, los datos de la experiencia empírica o de primera mano producto de la investigación sin mediar intermediación con los datos que ya han sido recolectados y elaborados por otros en documentos escritos.

Se utilizó el diseño de campo, es decir la obtención de datos en forma directa de la realidad. Los instrumentos para la recolección de datos se basaron primeramente en la observación, entrevistas y encuestas, ya que estos permiten conocer entre otras cosas el comportamiento de las personas.

Se aplicó la tabulación de encuestas para obtener los diferentes indicadores que reflejaran los principales factores causales del proceso migratorio en las áreas estudiadas. Se analizaron las entrevistas en forma

profunda relacionándolo con el marco teórico existente con el objetivo de realizar una fundamentación empírica.

En cuanto a la observación directa se visitaron las áreas de estudio obteniendo fotografías y relatos e las personas involucradas en el proceso migratorio, caracterizando sus formas de vida su vivienda tanto en las zonas rurales como en los barrios de Riacho He Hé.

El objetivo del trabajo se centró en identificar los factores que motivaron las migraciones desde áreas rurales, El Recodo y Loma Hermosa, hacia la zona urbana de la localidad de Riacho He Hé, más precisamente en los barrios Evita y Polideportivo, en el período 2005-2012, y en explicar de qué manera influyó dicho cambio en la calidad de vida de las personas.

Sintetizando, eventualmente las migraciones rurales se producen cuando el lugar de origen no favorece el desarrollo de las actividades económicas, único factor que genera movilidad social en las familias campesinas.

El tipo de diseño de este estudio se concibe, por su naturaleza, como descriptivo-explicativo e interpretativo. Se trabajó con metodología en triangulación (cualitativa – cuantitativa). Los instrumentos de recolección de datos se basaron en la observación y las encuestas. La entrevista se utilizó como una técnica cualitativa.

El universo de estudio fue de 774 familias de la zona rural de Riacho He Hé. Del mismo se tomó una muestra aleatoria del mismo resultante de la técnica al azar sistemático que corresponde a 152 familias que migraron a los barrios Evita y Polideportivo de Riacho He Hé.

## **Hipótesis**

La migración interna en la provincia de Formosa es un fenómeno que fue agravándose en los últimos años. Según el censo del año 2010, el 78% de la población de la provincia se asienta en áreas urbanas y ese aumento de la población urbana en gran medida responde al desplazamiento desde zonas rurales de la provincia. Es por ello que en la presente investigación se propondrá la siguiente hipótesis:

1-Las migraciones internas de la localidad de Riacho He Hé desde áreas rurales de El Recodo y Loma Hermosa, hacia el área urbana de la localidad de Riacho He Hé, más precisamente hacia los barrios Evita y Polideportivo, en el período 2005-2012, se producen por cuestiones de accesibilidad laboral y mejores condiciones habitacionales

## **Estado de la cuestión**

La migración es un fenómeno social y económico que afecta directamente a la calidad de, los territorios y su desarrollo.

La temática ha sido abordada a nivel internacional por diferentes investigadores ya que el proceso de aceleración o crecimiento urbano producido por procesos migratorios es una de las características de la dinámica poblacional a nivel global.

Gustavo Busso es uno de los que ha incurrido en investigaciones relacionadas a la migración interna en argentina

## **Las áreas de estudio**

Las colonias desde donde se produjeron las migraciones son la de Loma Hermosa y el Recodo. Éstas se encuentran ubicadas sobre la ruta provincial N° 6, y a 12 km de la localidad de Riacho He Hé.

Según datos recogidos de relatos orales de antiguos pobladores, estas colonias fueron pobladas hace aproximadamente 100 años por pobladores provenientes del Paraguay que se asentaron y comenzaron a explotar el suelo mediante la agricultura y la ganadería a pequeña escala. Según datos del censo rural del año 2008, poseen actualmente una población que oscila entre los 250 y 300 habitantes cada una.

La actividad económica predominante es la agricultura y el principal cultivo es el algodón, aunque éste ha sufrido una importante reducción en su superficie de siembra debido a la bajante de los precios en el mercado nacional e internacional.

La otra actividad económica es la explotación ganadera -en su gran mayoría en pequeñas explotaciones- ya que son muy pocos ganaderos que poseen más de 100 hectáreas, siendo que la gran mayoría son productores de subsistencia, sistema en donde se refleja la poca inversión en infraestructura tanto en lo que respecta a corrales y alambrados como así también la escasa calidad genética y de alimentación del ganado.

La gran mayoría de las actividades agrícolas realizadas en estas colonias no poseen grandes extensiones, siendo el principal cultivo el algodón y la banana. El pequeño productor también cultiva, mandioca batata y maíz de los cuales puede obtener algún ingreso a través de la venta de estos productos.

### **Estructura social agraria**

Las colonias rurales desde donde se produjeron las migraciones poseen una considerable cantidad de productores agropecuarios, cuya producción se basa en la agricultura y la ganadería a pequeña escala

Según el censo agropecuario 2002 las áreas estudiadas corresponden a la fracción 6

Según Sapkus; de acuerdo a los estándares de la región, 25 has constituye el umbral mínimo de superficie explotada con algodón a partir de la cual una unidad puede obtener un excedente por encima de las necesidades de consumo de la unidad doméstica (U.D) y de mantenimiento y de reposición de los medios de producción utilizados (reproducción simple) y puede, en coyunturas específicas, iniciar procesos de reproducción ampliada.

Los que no alcanzan el umbral mínimo pueden ser clasificados a su vez en tres grupos:

### **Productores de infra subsistencia:**

Son aquellos que no cultivan más de 3 has de algodón, más diminutas parcelas de autoconsumo. El rasgo central de este grupo es que dependen de los ingresos extraprediales para asegurar la supervivencia de los miembros de la unidad doméstica (U.D) y aún así con niveles de consumo extremadamente bajos, categorizables en lo que se conoce como población (N.B.I). Son unidades domésticas semiproletarizadas. Utilizando el lenguaje "Emic", son los mboriajhú api (pobre pelado, en lengua guaraní)

o “pilinchos”. Abarcan cerca del 70% de las unidades domesticas de la zona con menos de 20 has trabajadas.

#### **Productores de subsistencia I:**

Trabajan entre 4 y 10 has de sus parcelas. Las U.D. correspondientes a este estrato tienen un nivel de consumo menos deprimido que el anterior (no alcanzan el nivel de pobreza extrema), en parte asegurado por una producción de autoconsumo mas diversificada. La disponibilidad de tierra para uso agrícola dentro de sus predios les permite ampliar la superficie de cultivo en años prósperos. Poseen además un parque de equipamiento agrícola más completo, aunque no mecanizado, y estructuran sus “estrategias de supervivencia” en torno a las ventas de los productos prediales. La diversificación de ingresos aquí apunta más que garantizar la satisfacción de las necesidades mínimas de consumo, a ahorrar contra las malas cosechas y/o a conseguir un ingreso adicional para invertir en pequeñas mejoras del nivel tecnológico de la explotación. En el lenguaje “emic”son los mboriajhú ryguá (pobres llenos, en idioma guaraní). Abarcan cerca del 20 % de las U.D.

#### **Productores de subsistencia II:**

Dedican hasta 20 has de sus parcelas al laboreo agrícola. El nivel de consumo es un poco superior al del estrato anterior (observable en la calidad de las viviendas que habitan) y cuentan con un mejor equipamiento tecnológico; poseen en general un tractor (aunque antiguo- de más de 20 años- y de poca potencia- 70 o 90 CV.). También poseen vehículos de transporte automotor (camionetas o pequeños camiones) e implementos agrícolas más sofisticados y en mejor estado que los poseídos por el estrato anterior. En este caso también poseen tierras agrícolas disponibles dentro de las parcelas que no es regularmente trabajada y puede ser utilizada en años de bonanza. Y aquí también, y en mayor medida que los mboriajhú ryguá, la diversificación de fuentes de recursos apunta a garantizar la reproducción de la unidad productiva.

## **Competitividad territorial de Riacho He Hé**

La competitividad territorial es la capacidad dinámica que tienen las diversas cadenas productivas, actuales y potenciales del ámbito de influencia del Municipio de RIACHO HE HE, para mantener, ampliar y en su caso, mejorar de manera continua y sostenida, su participación en el mercado, local, regional, nacional, por medio de la producción, la distribución y la venta de bienes y servicios, propiciando lograr el beneficio de la sociedad en su conjunto y de los actores directa e indirectamente involucrados en los emprendimientos.

En este punto, es necesario aseverar, que un territorio es competitivo si es capaz de afrontar no solo la competencia del mercado, sino, si al mismo tiempo, puede garantizar la viabilidad medioambiental, económica, social y cultural de su entorno.

En el caso de RIACHO HE , se piensa que su competitividad territorial supone la toma en cuenta de los recursos de su territorio de manera global, la incorporación de los actores estratégicos e instituciones, la integración de los sectores de actividad a una lógica de innovación, la cooperación de los otros territorios y la articulación con las políticas regionales, nacionales y con el contexto global.

Según el plan estratégico 2015 la pretensión competitiva territorial de RIACHO HE HE depende, entre otros, de los siguientes factores:

### **Capacidad de los actores locales para actuar de manera eficaz y conjunta.**

Se verifica la existencia de asociaciones y entidades de primer grado asociativo, con algún grado de interés en encarar acciones conjuntas. También se verifican experiencias negativas lo que denota restricciones, como una relativa desconfianza entre algunos actores, lo que puede dificultar articular acciones complejas y comprometidas.

### **Capacidad de los actores locales para producir y mantener el valor agregado en el territorio.**

Existen incipientes encadenamientos productivos definidos (fruti horticultura) y producción del algodón. Se verifica la existencia de otros actores territoriales que se vinculan a las principales actividades ya sea como competidores o como "complemento". Existen algunos Servicios de Apoyo a la Producción.

No obstante debe tenerse en cuenta que se detecta : carencias de formación y capacitación en todas las líneas jerárquicas; déficit en incorporación de procesos de innovación productiva y de mejora de productos adecuados a las nuevas tendencias, gran cantidad de pequeños productores dispersos, con bajos niveles de productividad,

bajo aprovechamiento de subproductos y derivados, especialmente en las producciones identificadas (algodón, maíz, frutihorticultura).

### **Capacidad para que los actores locales valoricen al máximo su**

#### **Entorno.**

La comunidad expresa conocimientos y preocupación por preservación del medio ambiente, tanto sea en materia del cuidado de recursos no renovables como de los impactos medio ambientales que genera diversas actividades dentro de la localidad. Debe tenerse muy en cuenta como amenaza, el corrimiento de la frontera agrícola; restricciones en determinadas épocas del año al agua para la producción; la degradación de la tierra, la utilización de agroquímicos con resultados adversos a la salud de la población.

### **Capacidad de los actores locales de poner en perspectiva su situación en relación a otros territorios.**

En general se detecta una visión en la comunidad respecto de sus fortalezas y debilidades y actitud para rever la misma si resulta necesario, no se observan barreras culturales ni étnicas. A partir de este proceso se refuerza la conciencia de la necesidad de fortalecer el grado de articulación y de trabajo asociado como motor de competitividad territorial.

## **ESTRUCTURA DEL EMPLEO**

Según el Censo Nacional 2010 la ciudad contaba con una población ocupada de 773 personas (el aproximadamente 34% de la población económicamente activa de 2.242 habitantes), de las cuales un 42% correspondieron al sector público, un 28% al privado, el 2% eran patronos, el 22% trabajadores por cuenta propia y 6% restante trabajador familiar. En la Tabla del Anexo pueden apreciarse estas relaciones respecto a la Provincia y la ciudad de Formosa.

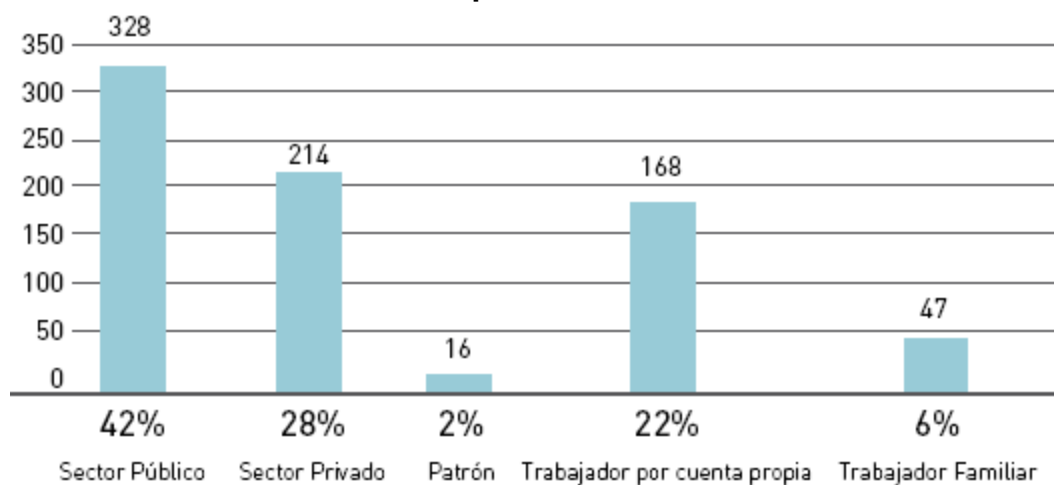
### **Grafico N° 6 Población económicamente activa (PEA) Riacho He He 2010**

#### **Estructura del Empleo**

\_ Población Económicamente Activa

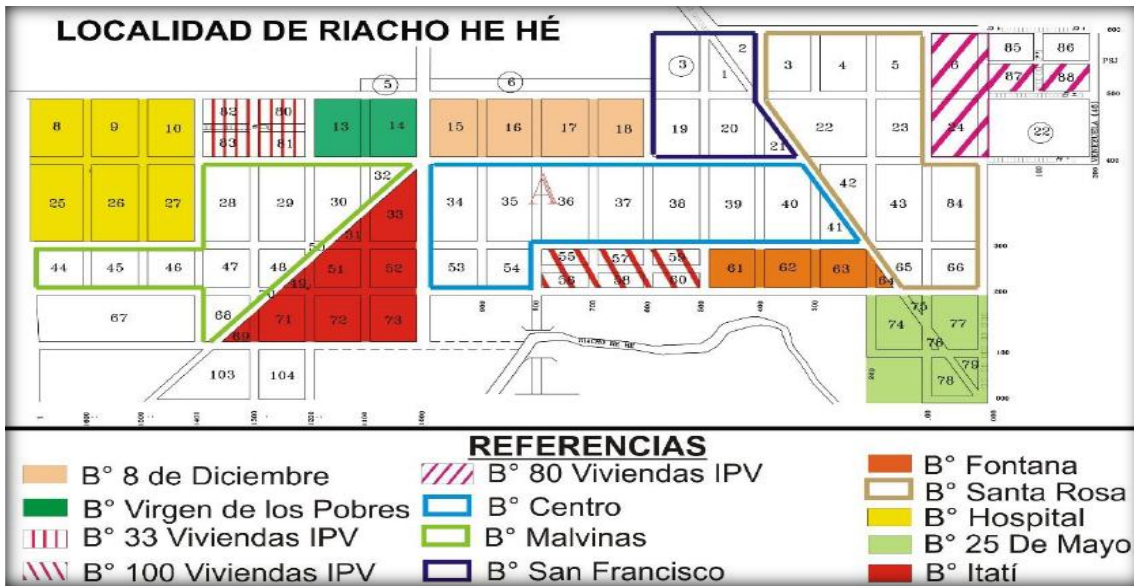


### Distribución de Población ocupada Riacho He He



Fuente: elaboración propia, censo nacional 2010

Plano de la localidad de Riacho He He



Fuente: elaborado por el profesor especialista Rene Ruiz,

### Areas de expansion demografica de Riacho He He



**Población y muestra**

El universo está compuesto por 774 personas correspondientes a la población de las Colonias de Loma Hermosa y el Recodo, de las cuales se tomó una muestra aleatoria, resultante de la técnica del azar sistemático, que corresponde a 152 personas mayores de edad de los barrios Evita y Polideportivo de la localidad de Riacho He Hé.

**Unidad de análisis**

El corpus lo integran 152 personas mayores de 25 años que migraron en período que corresponde a los años 2006 -2014 y que residen actualmente en los barrios Evita y Polideportivo de la localidad de Riacho He Hé.

## Desarrollo

### Capítulo 1 .Diferentes dimensiones de la migración y desarrollo

#### **Enfoques disciplinarios y temas emergentes sobre migración interna y desarrollo en los países latinoamericanos**

Según la explicación neoclásica en los últimos veinticinco años del siglo xx factores tales como el crecimiento económico la internalización de la actividad económica y los procesos de desarrollo generaron la intensificación de las migraciones internas

Las primeras contribuciones de esa época a s obre migraciones provenían del terreno de la economía, ya Ravestein hablaba de las leyes malas u opresivas pero que el mayor impulsor de las migraciones surge n del deseo inherente dela mayoría de los hombres de prosperar en el aspecto material (ravenstein 1888/1889, 286)

El predecesor directo de la teoría neoclásica y, probablemente, el primer ejemplo de una verdadera explicación teórica de la migración, fue el modelo de "desarrollo económico con oferta ilimitada de mano de obra", propuesto por w. arthur lewis. se trata de un modelo de desarrollo influyente en las economías duales en las que la migración desempeña un papel fundamental (Lewis 1954)

Los primeros trabajos modernos sobre migración fueron realizados a finales del siglo XIX por Ravestein quien utilizó información del censo británico de 1881, pero en 1889 abordó nuevamente el tema con un estudio comparativo con datos para más de veinte países en donde se establecieron leyes de migración (1996).

El más conocido intento de formular un modelo capaz de pronosticar e la evolución de los flujos migratorios fue el que elaboraron Zelinsky y sus colaboradores en la década de 1970 (Zelinsky, 1971).

En consonancia con el elegante modelo clásico de la transición demográfica (CEPAL/CELADE, 1995) y con algunos modelos de la época que describían el desarrollo económico y social como una sucesión de etapas (Brown, 1991), Zelinsky planteó su hipótesis de la "transición de la movilidad", en la que sostiene que la dirección y magnitud de las corrientes migratorias pasan por cinco fases que se superponen con cinco etapas del desarrollo de las sociedades:

- 1) sociedad tradicional premoderna,
- 2) sociedad en estado inicial de transición,
- 3) sociedad en estado avanzado de transición,
- 4) sociedad avanzada

5) sociedad futura súper avanzada.

La pobreza estructural genera mellas el sector rural y en ciertas regiones marcadas por el rezago estructural, la vulnerabilidad ambiental o la desconexión del resto del país.

En numerosos estudios e investigaciones se mostró al éxodo rural como un proceso autosustentado por las estructuras muy desiguales y concentradas de la propiedad en el campo, que condujo a opciones de política que promovían el desarrollo rural y la reforma agraria para detenerlo.

Según P. Aroca (2004) las leyes de migración enunciadas por Ravestein pueden sintetizarse en los siguientes puntos: “la migración disminuye con la distancia; los migrantes interurbanos tienden a desplazarse a las ciudades más importantes, la población rural tiene mayor propensión a migrar que la población urbana, las mujeres predominan sobre los hombres en el proceso migratorio. y por último los motivos económicos predominan sobre las decisiones de migración”.

En las décadas posteriores a las leyes de Ravestein, se hicieron una infinidad de investigaciones aplicadas empleando diversas metodologías. Desde mediados del siglo pasado han aparecido diferentes tipos de enfoques y modelos teóricos que tuvieron gran influencias en las temáticas referidas a la migración interna (Munda editores, 1990; M .Villa, 1995; M .Polese 1996).

El carácter multifacético de las migraciones internas ha permitido un continuo planteo y replanteo de su complejo objeto de estudio, de sus condicionantes y de sus consecuencias.

Por un lado están las que distinguen los enfoques sobre diferentes tipos de migraciones (por motivos políticos, económicos, culturales y ambientales y las que intentan definir el proceso migratorio (E. Banks 1993)

Una segunda clasificación (M. Villa 1995) agrupa las teorías migratorias en dos grupos principales, uno de ellos se refiere a las teorías de causalidad y las formas territoriales de migración que tratan de encontrar motivaciones y restricciones que rigen los desplazamientos territoriales de la población.

El otro el otro grupo lo constituye el grupo lo constituye las aproximaciones acerca del impacto de las migraciones respecto a los lugares de origen y de destino de los propios migrantes que pretende explicar los efectos de las migraciones sobre aspectos económicos sociales y ambientales culturales.

Teniendo en cuenta estos diferentes enfoques empezaron a surgir las siguientes interrogantes acerca de migración:

1. ¿Qué ha pasado con las migraciones internas en el último medio siglo en los países latinoamericanos?
2. ¿Por qué algunas zonas son ganadoras y otras perdedoras de población y como se explica la distribución territorial en la población y sus posibles tendencias en un determinado periodo de tiempo?
3. ¿Qué efectos han tenido las migraciones internas sobre las zonas de origen y de destino?
4. Existen patrones comunes de migración interna de y de distribución territorial de los países en la región?

### **La migración y pobreza en el proceso de desarrollo**

El interés por la ocupación y distribución de la población por el territorio no es reciente, es quizás uno de los problemas más antiguos que atañe a las políticas más permanentes en todas las sociedades. Estas preocupaciones sobre las relaciones entre la producción y la distribución de alimentos, el tamaño de las poblaciones que albergan los territorios, han sido temas de discusión de todo tipo de pensadores y estadistas en los últimos tiempos (Naciones Unidas 2001).

La migración como aspecto particular de la movilidad es uno de los componentes centrales del cambio poblacional de los países, en conjunto con la fecundidad y mortalidad. A diferencia de estos dos últimos, existe consenso en las dificultades epistemológicas y teóricas de modelizar de forma adecuada y pertinente las migraciones, tanto internas como internacionales (M, Villa, Arango 2003).

La migración es un fenómeno histórico de movilidad humana, asociado a cambios estructurales en el desarrollo socioeconómico. Provoca que mano de obra se traslade entre sectores de la economía, desde zonas rurales y urbanas, o entre países. A esta determinante estructural se agregan flujos migratorios que son impulsados por crisis coyunturales, ya sea condiciones ambientales, desastres naturales, violencia o situaciones sociopolíticas

La migración puede contribuir en ciertas ocasiones puede contribuir en ciertas condiciones a explicar los procesos de ampliación o reducción de las inequidades entre territorios. De hecho algunos estudios econométricos sobre países latinoamericanos han encontrado que la migración interna pueden operar ampliando las disparidades entre los territorios. (P. Aroca 2004; L.M Cuervo Gonzales .2003)

situación diferente a las previsiones derivadas de los marcos teóricos de inspiración Neoclásica.

### **La migración interna y la pobreza**

La noción y el enfoque de pobreza ha sido ampliamente utilizada en latino América para denotar carencia e insatisfacción de necesidades materiales e inmateriales en que viven individuos, hogares y grupos de población .En general este enfoque ha tenido mayor énfasis en los recursos, relacionando necesidades, recursos disponibles y nivel de vida observado.

Las visiones y definiciones sobre el tema han variado a lo largo del tiempo y en distintos contextos; aunque siempre han hecho referencia a aspectos que tienen que ver con cuestiones cuantitativas y cualitativas que erosionan el nivel de vida de la población de referencia. De bajo de cierto umbral de cierto nivel de vida, se presenta la pobreza. El nivel de vida puede ser considerado como un subconjunto de un concepto más amplio como es el de desarrollo humano que lo incluye, pero lo desborda (PNUD; 1991; J. Botvinick)

### **La migración interna: causas y características**

La distribución espacial de la población es producto de procesos multidimensionales en los que intervienen procesos globales, nacionales, regionales, y locales. Los países experimentan permanentes redistribuciones espaciales, y Argentina no es la excepción, pues "...se caracteriza por experimentar altas tasas migración y redistribución espacial de su población"(Pizzolitto, 2006: 3).

El Diccionario Demográfico Multilingüe de Macció (1985), para quien la migración interna "...se define como el cambio de residencia que efectúa una persona dentro de un país y que entraña el cruce de un límite político-administrativo oficial" (Rodríguez Vignoli: 2004, 47). Se debe tener presente, además, dos conceptos estrechamente vinculados: Movilidad y traslado.

La movilidad de una persona o grupo no necesariamente significa un traslado y un traslado no es condición suficiente para que exista una migración.

La movilidad puede traspasar un límite geográfico o no, cuando lo hace significa un traslado, y cuando este traslado implica cambio de residencia territorial (permanente o semipermanente) se define como migración (Busso, 2006: 4).

Rodríguez Vignoli (2004: 47) aclara que la migración interna se diferencia de la Internacional en el tipo de límite que traspasa, pues aquella no atraviesa frontera entre países, sino límites dentro de un mismo país. Por otro lado, se distingue de las mudanzas, porque exige cruzar un límite político-administrativo oficial.

La migración es una de las estrategias de las que disponen los individuos para salir o evitar situaciones de pobreza, la movilidad, los traslados y la migración de la población han sido parte inseparable de la historia humana aunque sus características y tendencias se hayan modificado a lo largo del tiempo.

Los impactos de la migración interna lo podemos analizar desde dos perspectivas: por un lado en las zonas expulsoras de población que probablemente dependiendo de la estructura de edad generaría un debilitamiento de la fuerza laboral y un aumento del mismo en la zona de llegada, en el caso de insertarse en el mercado laborales decir generan impactos directos que tienen su efecto de corto plazo.

Se debe entender que la migración como la que realiza un individuo u hogar y que implica un cambio de residencia permanente o semipermanente. Este factor es imprescindible a la hora de hablar de migración ya que los desplazamientos sin residencia permanente no deben ser considerados ejemplos de migración.

Analizar un fenómeno migratorio es de suma complejidad, así como identificar sus causas y consecuencias. Presuponer que la condiciones laborales de los migrantes mejoran al llegar a destino es totalmente relativo y depende varios factores como de la inserción y absorción en el mercado laboral.

Debe destacarse que el presente trabajo no se estudió la composición por sexo y edad de los migrantes hay que resaltar que los cambios en las estructura por edades como resultado de la migración son importantes para la planificación y el ordenamiento del territorio –en la medida que modifican variables macroeconómicas (consumo-empleo, ahorro).

La migración interna no solo supone el traslado de personas de un territorio a otro sino que también puede significar la transferencia de potencial de crecimiento demográfico, de competitividad económica y de reivindicaciones sociales dada la selectividad por edad sexo y educación.

En la etapa de sustitución de importaciones la migración rural desde zonas rurales a los centros urbanos no era absorbida laboralmente, esto se daba principalmente por el incremento de la oferta de trabajo en las ciudades que no era acompañada por el crecimiento de las demandas productivas urbanas (G. Busso 2001) analizar las causas por las cuales las familias migran no es una tarea sencilla, existen diferentes factores que inciden directa e indirectamente sobre este fenómeno.

Existe una íntima relación entre la pobreza y la migración .la primera generalmente es la principal causa de los movimientos migratorios y no solo la interna, si no las demás formas de migración.

La relación entre pobreza y migración depende, en una primera instancia, de la definición de los conceptos, podemos comprender que la pobreza se entiende como la necesidad de estándar de vida, insuficiencia de recursos, carencia de seguridad básica, desigualdad, padecimiento inaceptable y vulnerabilidad.

Los principales estudios acerca de la pobreza nos remiten a que está muy relacionada con la necesidad estándar de vida e insuficiencia de recursos, las medidas de bienestar más utilizadas han sido la satisfacción de lagunas necesidades básicas .el consumo de bienes o el ingreso disponible (Feres y Mancero 2001).

*En la colonia ya no se puede vivir dignamente porque la producción de las chacras no tienen valor para poder vivir todo el año ya no se puede vivir del trabajo del campo.....*Respuesta de Carlos Gómez, migrante que se asentó en el barrio polideportivo de Riacho He Hé.

La migración puede ser analizada desde una visión integral analizando las formas de vida desde los lugares en donde se da el fenómeno, como así también en un largo plazo la consecuencia de esa migración en los lugares de destino. A nivel de individuos y hogares la migración puede contribuir a mantener, fortalecer o debilitar la reproducción intra e intergeneracional de la pobreza .Podemos decir que la migración es una estrategia disponible para mejorar las condiciones de vida y proyectar un futuro prometedor. Además puede prevenir reforzar y restaurar la resiliencia<sup>1</sup>.

Una pregunta imperante es ¿Por qué migran las familias o personas? Existe un patrón común en la migración a escala mundial y nacional, que siempre mayoritariamente se produjo desde zonas rurales hacia centros urbanos o mucho más poblados.

En las últimas tres décadas las ultimas transformaciones sociales mostraron una clara tendencia a la expansión de las ocupaciones urbanas y no manuales y la concomitante disminución de las agrícolas y manuales (CEPAL 2004).

---

<sup>1</sup> La resiliencia es la capacidad de recuperación de un individuo luego de haber sido afectado por un impacto desfavorable.

La migración también se la puede relacionar con el fenómeno de la exclusión en este caso una exclusión que no permite la participación en un modelo neoliberal que privilegia el capital, el monopolio del proceso productivo.

*En la colonia ya no se puede vivir de lo que se cultivó, el algodón cada vez vale menos, la provincia trata de ayudar pero tampoco alcanza, el precio del algodón cada vez está más bajos y cuesta mucho preparar la tierra para sembrar, luego hay que carpir y cosechar y todo es plata y el agricultor no la tiene, allá en el campo los únicos que ganan son los sojeros. Ellos son los que tienen capital para invertir (Julio medina, migrante que vive en el barrio Evita).*

El proceso de exclusión social ligado a las actividades rurales implica el debilitamiento de los lazos que unen al individuo con su sociedad de referencia. Se aclara que no todos los excluidos son pobres, se puede estar excluido de los derechos de ciudadanía en la comunidad de llegada estar ubicado por encima delinea de pobreza y con necesidades básicas insatisfechas .Por otro lado una persona u hogar puede estar excluido del derecho al trabajo pero estar incluido en el derecho de la vivienda.

El caso de Argentina es paradigmático en este sentido, ya en los años cuarenta tenía un 60% de población urbana elevándose a un 90% en los años noventa. La dinámica de los flujos migratorios fue generada de forma principal por las provincias de la región pampeana y Capital Federal, área de destino mayoritario de los migrantes internos provenientes de la misma región y de las provincias del noreste, noroeste y cuyo.

Las provincias del sur, todas de muy baja densidad demográfica, en las últimas décadas han sido receptoras netas de población. Aquí pueden explorarse varios tipos de motivos, desde geopolíticos de ocupación del territorio nacional hasta la explotación de recursos naturales no renovables, pero en todo caso durante el modelo de sustitución de importaciones las políticas públicas tuvieron alto impacto a nivel provincial en la dirección e intensidad de los flujos migratorios y, por lo tanto, en la distribución territorial de la población.

Las provincias tradicionalmente expulsoras de población, es decir con tasa de migración neta negativa, han continuado siendo las más rezagadas en términos de nivel de desarrollo, como las provincias de las regiones noroeste y noreste. Las provincias de atracción han sido Buenos Aires (en particular el área metropolitana de Buenos Aires) y las del sur, en menor medida Córdoba, La Pampa, Santa Fé y Río Negro. Las que han modificado el signo de su tasa de migración neta de negativo a positivo han sido las provincias beneficiarias de regímenes de promoción industrial, como es el caso de Catamarca, La Rioja, San Juan y San Luis. De todos modos es necesario remarcar que en Argentina, y en varios países de América Latina de nivel de desarrollo similar, cerca de un 80% de la población vive en la división administrativa mayor en donde ha nacido. Ello da un marco contextual a los impactos que puede tener la migración interna interprovincial en variables demográficas y sociales.

#### Vínculos entre migración interna y desarrollo territorial

El concepto de desarrollo —denominador común de las diversas disciplinas de las ciencias sociales durante la segunda mitad del siglo XX— permite examinar la dinámica del proceso histórico que conforma el objeto de estudio de cada disciplina desde el código interpretativo del tiempo, y al vincularse con la dimensión espacial que implica la migración, requiere también tener una mirada del uso del espacio a diversas escalas de agregación. Las preguntas que han surgido en el ámbito de la teoría del desarrollo son si la migración interna e internacional ha contribuido o no a disminuir la desigualdad y la pobreza, a fomentar aumentos de productividad y competitividad territorial y a fortalecer la sustentabilidad ambiental.

Las disparidades territoriales en los niveles de desarrollo son amplias en y entre los países de América Latina, y a lo largo del siglo XX las investigaciones disponibles no permiten afirmar tendencias a la convergencia, incluso algunos estudios sugieren divergencia entre países y al interior de los mismos (CEPAL, 2003, Cuervo González, 2003; Moncayo Jiménez, 2004). Por otro lado, algunos trabajos sobre migración interna sugieren también que las migraciones internas podrían estar contribuyendo a acentuar las brechas territoriales (Rodríguez Vignoli, 2004; Busso, 2006.a).

Desde fines de la crisis internacional de los años treinta del siglo pasado, la paulatina consolidación del modelo de sustitución de importaciones dio el marco político inicial para los enfoques y modelos sobre migración que se usaron para discutir sobre la planificación del desarrollo hasta la primera mitad de los años ochenta. Las transformaciones sociales de las últimas tres décadas reinsertan las preocupaciones por la migración interna y la pobreza en otro panorama demográfico, político e ideológico que el observado en el período del modelo de sustitución de importaciones.

En el proceso de desarrollo las migraciones internas son un factor central para entender histórica y prospectivamente<sup>6</sup> la dinámica y distribución territorial de la población. Esto es así dado que en conjunto con la fecundidad y la mortalidad constituye una de las tres variables fundamentales de la dinámica de una población y este es un impacto directo de la migración que tiene su efecto en el corto plazo, pero genera impactos indirectos o de segunda vuelta en el mediano y largo plazo. Es decir, la migración es un componente que altera la estructura por sexo y edad en las áreas de origen y destino, y por lo tanto influye en la inercia demográfica afectando tendencias futuras. En este sentido, las migraciones internas son un factor importante, en algunos casos el más importante, en la definición del ritmo, la inercia y los diferenciales de crecimiento demográfico entre los territorios, dada la selectividad de la migración por edad, nivel educativo y lugar de residencia. Además, la migración interna genera impactos que afectan el nivel educativo, las tasas de desempleo y los indicadores de pobreza, es decir tres aspectos centrales de las agendas públicas sobre el desarrollo y con las cuales interactúan las variables de población. De esta forma las políticas y programas de desarrollo territorial requieren integrar transversalmente las migraciones tanto internas como internacionales en la definición de objetivos y metas sociales, económicas y ambientales. La migración interna impacta -en mayor o menor medida según la intensidad y la composición de los flujos migratorios- sobre la edad y sexo de la población, tanto en el lugar de origen como de destino.

Las migraciones internas en Argentina han redistribuido población del campo a la ciudad y de las ciudades pequeñas menores a 10.000 habitantes a las medianas y grandes, principalmente las capitales de provincias y sus respectivas áreas metropolitanas. La migración puede contribuir a rejuvenecer o envejecer la edad promedio y la edad mediana de las provincias de origen o las de destino, y esto en el mediano y largo plazo se relaciona con la diferencias en las propensiones de fecundidad y de migración que tienen los diferentes grupos erarios y con el denominado “bono demográfico”. Dada la selectividad por edad de la migración, es de esperar, por lo menos a nivel de supuesto, que las provincias de atracción de población disminuyan el porcentaje de niños y de adultos mayores y la relación de dependencia demográfica, y que en las provincias de expulsión de población ocurra lo contrario. La migración también puede contribuir a aumentar o a disminuir el índice de masculinidad por edad, y por esa vía la migración también deja su huella en los niveles de fecundidad y mortalidad de una población.

## **Migración, factores de expulsión y atracción**

La migración es un proceso que implica una toma de decisión tanto individual o familiar, y que es propiciada por una serie de factores en donde el más prevaleciente según teorías clásicas son las económicas

Ahora bien, migrar es desplazarse a un espacio geográfico diferente, en algunos casos inciertos

Rodríguez Vignoli, sostiene que para que la decisión migratoria se materialice deben concurrir algunos prerequisites. En primer lugar la ausencia de prohibiciones administrativas y/o comunitarias de migrar y la existencia de vías de salida desde el lugar de origen. En segundo lugar, aunque no se trata de una restricción insalvable, el conocimiento sobre zonas alternativas a la de origen es prácticamente un prerequisite. Y en tercer lugar está el más relevante en términos sustantivos y el que desempeña el papel crucial en todos los esfuerzos de modelación sistemática de las decisiones migratorias: el cotejo entre costos directos e indirectos que entraña la migración y los beneficios actualizados que se supone devengará el eventual traslado; típicamente los beneficios actualizados deben superar a los costos para que la migración se materialice.

Larry Sjaastad (1962) planteó que la persona migrará si estima que su traslado geográfico eleva su "valor" previo al movimiento por un monto superior al costo de este movimiento.

La decisión de migrar se homologa, así, a una decisión de inversión en capital humano: "Para ello (los trabajadores) calculan el valor de las oportunidades de empleo, netas de los costes de traslado, en los mercados de trabajo alternativos, escogiendo aquella opción que maximice el valor presente neto decada corriente de ganancias futuras" (Dolado y Fernández-Yusta, 2002, p. 77)

Sobre las personas jóvenes suelen predominar las motivaciones laborales y/o educacionales habida cuenta de que se trata de un período de intensa acumulación de activos y acreditaciones y/o de iniciación de la actividad laboral. Durante la adultez se combinan

motivaciones laborales, residenciales y familiares, por lo que es frecuente la búsqueda de un espacio propio con superficie y condiciones ambientales idóneas para la crianza. Por último, en la adultez mayor priman consideraciones relativas al ambiente externo, como seguridad, clima, calidad del aire, disponibilidad de servicios, existencia de pares, etc., mientras que los requerimientos de

En las áreas estudiadas la principal causa del proceso migratorio era la económica, la falta de trabajo .principalmente por la decadencia de las actividades relacionadas al cultivo de algodón

***El algodón ya no valía nada nosotros plantábamos para vender para cubrir algunos gastos, luego ya no se pudo ni trabajar en otras chacras porque ya nadie sembraba y no contrataban personal ni para carpir ni para cosechar el algodón*** Lorena migrante que se trasladó al barrio *evita junto con su familia*

*Los patrones etarios de las migraciones principalmente están representados por población joven que es la que decide migrar .en el caso de esta investigación se pudo observar que la edad promedio de los que migraron hacia riacho He He es de 30 años principalmente*

En las personas mayores priman consideraciones relativas al ambiente externo, como seguridad, clima, calidad del aire, disponibilidad de servicios, existencia de pares, etc., mientras que los requerimientos de espacio se reducen y las especificidades de la construcción cambian (Détang-Dessendre et al.,2002, p. 26).

Rodríguez vignoli ostiene que Desde una perspectiva macroeconómica la migración se examina según su funcionalidad para el sistema económico en que ocurren los flujos. Desde una perspectiva microeconómica, se hace en términos de su aporte para los individuos que adoptan la decisión de migrar. En el primer caso, es natural atribuir a la migración una relación con las condiciones de equilibrio de mercados relevantes, ya que en situaciones de equilibrio no habría incentivos o estímulos para el traslado.

Habida cuenta de que una parte importante de los cambios de residencia que catalogan como migración obedece a la búsqueda de trabajo (o de un mejor trabajo) no es extraño que en la corriente dominante de la economía suponga que la migración es un “mecanismo de mercado para reasignar el recurso laboral interregionalmente” (Aroca y Lufin, 2000)

Para la microeconomía, la migración sería una decisión que procura maximizar una función de utilidad<sup>2</sup>

Los sociólogos no proponen un modelo simple o parsimonioso que permita describir estilizada, ordenada o sistemáticamente las conductas y decisiones de las personas o la dirección de los flujos migratorios (Alsted, 2001).

Se reconoce el papel de la racionalidad maximizadora o la importancia de los desequilibrios agregados como desencadenantes de procesos sociales y decisiones individuales, pero también se reconoce el papel de otras fuerzas (Smelser, 1997; Coleman, 1990). Una de ellas es la clásica definición del sentido de una acción y la distinción de diversos tipos de racionalidad detrás de dicho sentido: medios afines; medios a valores; tradicional o rutinaria; carismática (Weber, 1992)□, lo que obliga a ampliar la mirada sobre las decisiones evitando pensar que sólo obedecen a una maximización individual

Los sociólogos reconocen que la migración puede ser un instrumento o una estrategia que usan las personas para mejorar sus condiciones de vida o para procurar movilidad social ascendente, tal como lo sugirieron los estudios clásicos de Germani sobre Argentina (1971). En la misma línea, los flujos migratorios pueden explicarse por procesos estructurales de modernización que favorecen

a los ámbitos donde se concentra el poder, el prestigio, el conocimiento y las actividades más dinámicas y, en cambio, se erosionan las bases culturales y materiales de sustentación de los ámbitos tradicionales.

La geografía humana se concentra en la dimensión territorial del desplazamiento migratorio, principalmente en las causas que motivan u obstaculizan un proceso migratorio. Esto nos transpone a una especie de ley<sup>3</sup> que vincula la probabilidad de

---

<sup>2</sup> La utilidad corresponde a la cuantificación del beneficio o bienestar que resulta de cualquier tipo de acción que haga o reciba un individuo. La teoría económica clásica supone que una persona puede determinar con certeza cuán bien está con cada evento que le ocurre y anticipar su utilidad frente a los resultados que provocarán distintos eventos futuros. El aporte fundamental de la utilidad está en que la persona tiene la capacidad de comparar alternativas y sería capaz de elegir de forma coherente aquella con la que queda “mejor”.

<sup>3</sup> El establecimiento de “leyes de la migración” fue un anhelo de los científicos decimonónicos □ en la definición de ciencia como esfuerzo intelectual sistemático, lógico y empírico destinado a identificar las leyes que gobiernan el comportamiento de las cosas y de los seres vivos□; por tanto, la elaboración teórica sobre la migración apuntó a identificar leyes que rigen los flujos y las decisiones de las personas. De hecho, a mediados de 1880, Ravenstein, que buscaba leyes permanentes y universales sobre los fenómenos sociales, señaló la presencia de regularidades empíricas en los desplazamientos migratorios, las que elevó al nivel de leyes, pero sin el rigor de las leyes físicas. Las principales leyes se relacionan con: (a) La mayoría de los desplazamientos son de

migrar con la distancia que implica el traslado, bajo el supuesto que todo traslado está afecto a una suerte de “roce” que hace menos probable los desplazamientos largos. De aquellos desprenden rápidamente dos consecuencias diferentes. La primera es que del total de movimientos la mayor parte será a pequeña escala y la segunda es que la decisión migratoria más probable es la mudanza a una zona cercana.

En lo que respecta a las condiciones geográficas de las áreas estudiadas, presentan características favorables, el suelo y el clima son favorables para la producción primaria

No existen zonas anegables por crecida de ríos o riachos, una situación desfavorable por la que suelen pasar son las sequías agrícolas, pero no son muy frecuentes.

### **Migración y disparidades territoriales**

La migración es una respuesta a disparidades territoriales y, por ende, los flujos entre ámbitos debieran seguir una lógica básica: ir desde zonas que están en condiciones desmedradas hacia las que están en una mejor posición: *“Migration flows may act as automatic stabilizer for regions, allowing people to improve their well-being by moving to regions that are faring well”* (Maré y Timmins, 2000, p. 1)

Generalmente existe una expresión genérica que motiva el desplazamiento de personas: las condiciones de vida. Por ende, la migración debiera ser desde las áreas con las peores condiciones de vida a las que tienen las mejores.

Varios autores con una visión economicista reconocen que ciertos atributos con fijación territorial pueden determinar el atractivo de un ámbito geográfico (Aroca, Hewings y Paredes, 2001; Greenwood, 1997; Lucas, 1997) y por ende pueden generar movimientos migratorios. Atributos fueron reconocidos como “amenidades” (servicios, infraestructura, ambiente).

Pueden influir indirectamente en los salarios los trabajadores pueden aceptar salarios relativos más bajos si la región tiene una situación relativa mejor en estos atributos o pueden verse más bien como factores que desempeñan un papel independiente en la configuración de los flujos migratorios.

En lo referente a estas amenidades, en lo que respecta a servicios, los existentes en las colonias rurales abordadas eran mínimos pero no fueron el causal de los procesos

---

distancias cortas y el número de migrantes es inversamente proporcional a la distancia entre origen y destino. Cuando los movimientos cubren grandes distancias, se dirigen generalmente a centros comerciales e industriales muy poblados; (b) Las grandes ciudades atraen gentes de zonas cercanas, y éstas a su vez atraen personas de su periferia. Así, sucesivamente, todo el territorio del país experimenta movimientos migratorios; (c) Cada corriente migratoria genera contracorrientes que, en alguna magnitud, la compensan; (d) Los nativos de las ciudades migran menos que los nativos de zonas rurales; (e) Las mujeres predominan en las migraciones de corta distancia; (f) El desarrollo tecnológico facilita y aumenta la migración; (g) La principal motivación de la migración es la búsqueda de mejores condiciones materiales de vida (Greenwood y Hunt, 2003; Ravenstein, 1989).

migraciones. Existió la luz eléctrica y la televisión satelital así como señal de telefonía. Lo que no existía era servicio de internet

### **Una mirada económica sobre la migración**

Oded Stark (1984) ha elaborado un enfoque particular para el estudio de la Migración.

En primer instancia considera la migración como una respuesta ante fallas de mercado más que un mecanismo de ajustes de mercado.

Desde ya existe una diferenciación entre países desarrollados y subdesarrollados, en los primeros los riesgos que acechan a los ingresos familiares suelen ser neutralizados mediante procedimientos formales (créditos y seguros privados, seguridad social pública, programas estatales específicos), en los segundos estos mecanismos son de difícil acceso, sobre todo para los pobres, por lo cual deben encontrar otras formas para encarar las vicisitudes de la economía; en este marco, la migración resulta útil como fuente de divisas y eventual garantía económica ante shocks externos.

La visión económica ya no considera que la decisión de migrar corresponda a un individuo aislado sino que se reconoce que atañe a una unidad doméstica (familia), esto pudo observarse en el área de estudio, todas las personas que migraron hacia Riacho He He o hicieron con su familia y también en forma individual en menor medida

Por otro lado el migrante tiene más problemas cuando se considera a los hijos o a los integrantes de una familia extendida, pues la maximización no puede ser individual y, de hecho, los individuos pueden estar lejos de maximizar su propio ingreso porque como contrapartida están aspirando a maximizar el bienestar actual y futuro de sus hijos (Gil, 2003, p. 118).

### **Tipos de migraciones**

La expresión más general, y a la más conocida y utilizada es la sucedida entre zonas urbanas y rurales y podrían resumirse en cuatro movimientos diferentes (campocampo; campo ciudad; ciudad campo; ciudad ciudad); entre ellos, el de origen rural y destino urbano ha sido considerado históricamente como el más relevante en términos cuantitativos y cualitativos.

### **Según escala del desplazamiento**

Teniendo en cuenta la magnitud de los desplazamientos la escala de mayor agregación es el movimiento entre países, lo que origina la migración internacional pero en esta investigación no será abordada

Cuando el desplazamiento de residencia se capta a escala de Divisiones Administrativas Mayores (DAM) se denomina migración a gran escala; en cambio si se capta a escala de Divisiones

Administrativas Menores (DAME) se denomina migración a pequeña escala. Por lógica las migración a gran escala son los más numerosos que los primeros.

Hay que insistir en que una migración a pequeña escala, tal como hemos definido, no significa una migración corta, tal como una migración a gran escala no significa forzosamente un desplazamiento largo.

### **Según la unidad que se desplaza**

Según rodríguez 2000 son tres unidades las que pueden desplazarse. Primero, los individuos aislados, luego están las unidades domésticas o las familias y en tercer lugar están las comunidades.

En el caso de la investigación se desplazaron individuos pero en su gran mayoría unidades domésticas

La búsqueda de mejores horizontes personales puede ser formalizada mediante funciones de maximización del bienestar de diferente grado de complejidad y condicionada por atributos individuales (sexo, edad, escolaridad, experiencia migratoria en la familia, características de personalidad,

Pero cuando la migración es familiar, los intereses y expectativas de los miembros de la familia no tienen por qué coincidir: "*The literature on intrahouseholds decision-making suggest that assuming a unitary household decisionstructure is inappropriate*" (Davis, Stecklov y Winters, 2002, p. 293). Si la migración es familiar,

resulta trabajoso detectar si obedeció a una eventual función de utilidad familiar (si es que existe) o si se debió al interés de uno o más de sus miembros incluso en desmedro del resto. Concretamente, la migración de una familia puede provenir de una expectativa laboral del jefe de hogar, o la jefa que simplemente "arrastra" consigo a su grupo doméstico; por el contrario, resultar de una opción por los hijos, quienes ganan con el traslado un mejor acceso a servicios educacionales aun cuando los progenitores vean limitados sus ingresos actuales o futuros con el desplazamiento (Gil, 2003)

Las unidades que migran pueden ser individuos o familias, pero la migración es el resultado de una deliberación o estrategia que los supera a ambos y que atañe a una red de parentesco compleja que tiende a funcionar como unidad social y económica (Chant, 1999)

#### **Según condición contractual<sup>4</sup>**

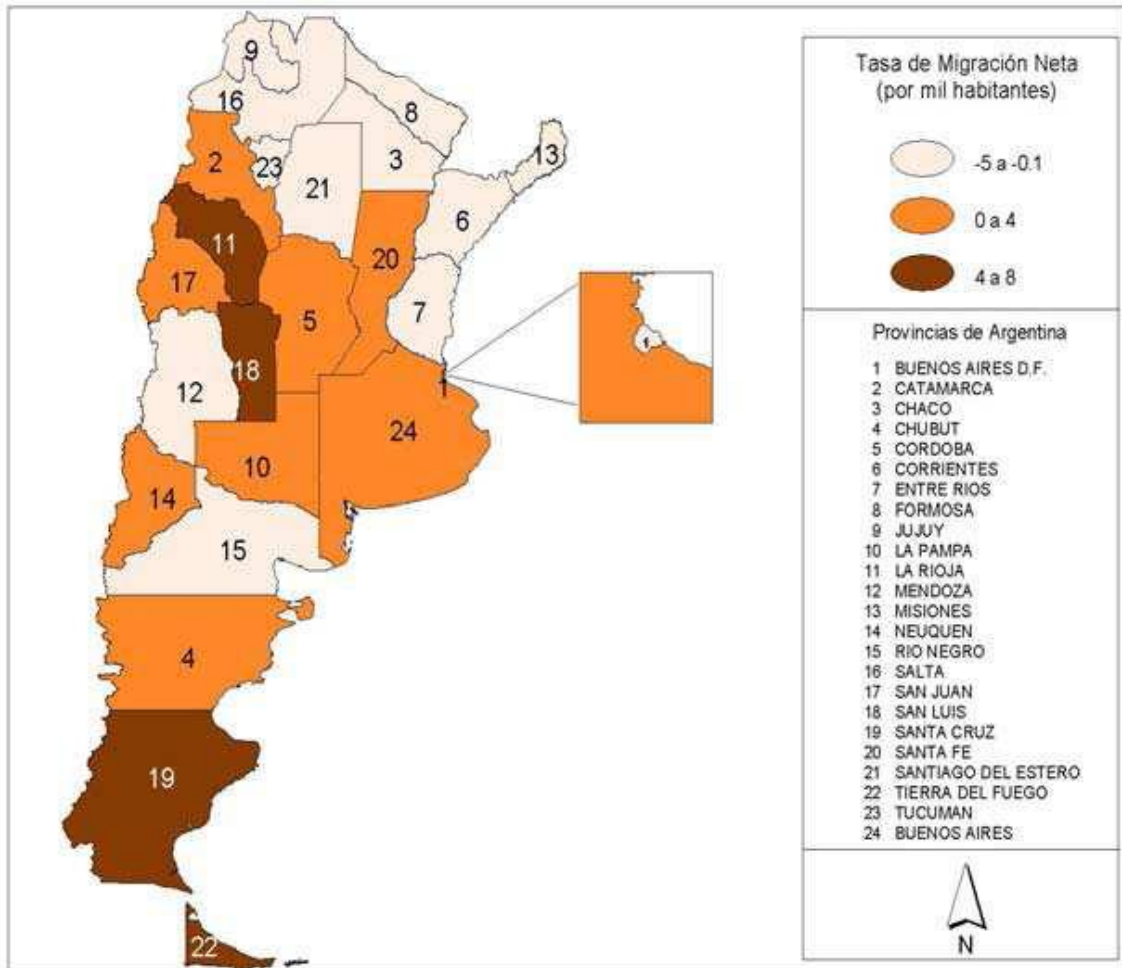
Molho (1986) introduce la taxonomía de migración contratada y migración especulativa, que como categorías analíticas son útiles, ya que la especificación de los modelos cambiará según el caso, así como los valores de los parámetros estimados tendrán nuevas posibles interpretaciones.

Herzog et al. (1993) examinan varios trabajos empíricos relacionados con búsqueda espacial de trabajo. La mayoría de ellos usó como variable dependiente la decisión dicotómica quedarse o migrar. En ellos las conclusiones principales apuntan a que el desempleo personal y el desempleo general en la región de origen son los incentivos principales para migrar, proporcionando de esta forma evidencia de la existencia de migración especulativa.

---

<sup>4</sup> Basado en Aroca, 2003 y 2001.

**Mapa N°5. Migración neta por provincias**



**Fuente :Busso 2006**

### **El Desarrollo Territorial**

Olivera 2011 sostiene que el desarrollo económico es el tránsito temporal entre el estado actual de la economía y otro como la frontera o tope productivo, lo cual implica profundizar en cuáles son las fuerzas que conducen a la economía hacia la frontera potencial, de modo que no existe una sola respuesta, sino que diferentes autores proponen diferentes factores.

Adam Smith y Carlos Marx, consideran el desarrollo económico regional como un proceso acumulativo y gradual de especialización, división de trabajo y ampliación de los mercados, principalmente de la industria manufacturera. Algunos neoclásicos como Alfred Marshall, hablan de externalidad en el desarrollo económico, dada por las economías de localización (Tagliani, 2016).

El desarrollo territorial incluye cuestiones más cualitativas que el crecimiento económico, abarcando variables sociales. Se habla de un territorio que con cultura e instituciones propias que permiten un proceso de crecimiento y acumulación de capital con el fin de mejorar los rendimientos de los factores productivos, permitiendo la diversificación de la producción para satisfacer la demanda de bienes y servicios (Massey, 1984).

Para Amartya Sen el desarrollo no se agota en la noción de crecimiento económico y del aumento del nivel de renta per cápita de un país o de un territorio. Sino que estos son indicadores o herramientas para que los actores sociales desarrollen sus capacidades.

Mochón, F afirma que el crecimiento económico es un proceso sostenido a lo largo del tiempo, en el que los niveles de actividad económica aumentan constantemente<sup>5</sup>.

Por lo tanto, puede decirse que el crecimiento económico es la tendencia del Producto a largo plazo, ya que este es el indicador que representa una medida del nivel de actividad económica. En este sentido, debe distinguirse entre las teorías del crecimiento que estudian el crecimiento potencial de la economía y las teorías del ciclo económico que estudian el crecimiento real.

El crecimiento económico ocurre cuando:

- 1) La sociedad dispone de mayor cantidad de factores productivos.
- 2) Se descubren nuevos métodos para utilizar más eficientemente los factores disponibles.

Los cambios tecnológicos (o progreso técnico) generan impactos importantes sobre el sistema productivo y sobre el conjunto de la economía. Al sustituir una técnica de producción por otra, proporcionan resultados diferentes en la relación

A la mayor cantidad de factores y al uso más eficiente de los mismos deben agregarse:

---

<sup>5</sup> Mochón, F. y Becker, V.: "Economía. Principios y aplicaciones". Cap. 27.

- 1) **La capacidad de ahorro de una sociedad y actitud de la misma frente al ahorro.** La posibilidad de ahorrar está relacionada con los niveles de ingreso y con su distribución. Pero, además, es importante conocer los mecanismos que pueden permitir que un volumen determinado de recursos se destinen a ampliar el stock de capital, a capitalizar la mano de obra o a impulsar el desarrollo tecnológico.
- 2) **La riqueza del suelo, del subsuelo, de los mares o el propio clima** son factores que permiten alcanzar una mayor capacidad productiva.
- 3) También la **mayor disponibilidad de población económicamente activa** proporciona más cantidad del factor trabajo. Pero también la formación, la educación y el nivel de conocimiento (lo que suele denominarse capital humano) influyen, decididamente, en las condiciones que pueden afectar el crecimiento económico.
- 4) **Aspectos institucionales relevantes** (mayor o menor participación del Estado, acuerdos públicos - privados, etc.) que contribuyen a potenciar las posibilidades de crecimiento económico más allá de la sola magnitud de la dotación de recursos existentes.

Según Capello, 2006, el desarrollo es endógeno y depende fundamentalmente de un sistema socio económico y cultural cuyos componentes: capacidad emprendedora, factores de producción local (trabajo y capital), habilidades de los agentes locales en términos de relaciones que permitan generar una adquisición acumulativa de conocimientos y en la toma de decisiones determinan el éxito de la economía local

En los últimos tiempos se comenzó a hablar de desarrollo rural y se define actualmente como un proceso de transformación productiva e institucional en un espacio rural determinado, con el objetivo de reducir la pobreza.

El objetivo primordial es la transformación productiva con el propósito de articular competitivamente y sustentablemente a la economía del territorio a distintos mercados (Schejtman y Berdegué, 2004).

### **Nuevos planteos acerca del desarrollo**

En el caso latino americano es notorio que el crecimiento económico que ha experimentado la regionno se ha acompa.do de un aumento de la equidad ni de un disminución de la pobreza,

La CEPAL sostiene que el producto bruto interno creció en promedio entre 1990 y 1997 crece de un 30 %. En el trienio 1995-1997 la mayoría de los países de la región mostraron un crecimiento promedio anual del 3% al 4 %, sin embargo no lanzo para contrarrestar la persistencia de la pobreza .El promedio de indigencia es de un 17 % del total de familias latinoamericanas y un 39 % de pobreza de los hogares. Según el coeficiente de gini se calcula que la región tiene un exceso de desigualdad de 15 puntos <sup>6</sup>

Boisirr afirma que hay no solo la sensación si no la certeza que hay crecimiento económico pero no hay desarrollo .Se observa que regiones cuya existencia de recursos naturales y humanos posibilitará un proceso de desarrollo, de ampliación de oportunidades de mayor justicia y creciente ética en las relaciones interpersonales y en relación con el medioambiente siguen sin desarrollarse<sup>7</sup>

El banco mundial sostiene que desarrollo es algo más que ajuste es algo más que presupuestos equilibrados es algo más que educación y salud es algo más que soluciones tecnocráticas .El desarrollo consiste en aplicar políticas macroeconómicas acertadas, pero también cosiste en construir carreteras ,potenciar a las personas ,redactar leyes reconocer la contribución de la mujer eliminar la corrupción ,educar a las niñas ,el desarrollo consiste en integrar todos los componentes, reunirlos y armonizarlos

Amartya Sen<sup>8</sup> considera que hay dos tipos de interpretación acerca del desarrollo y su grado de rigidez o dureza .Por un lado lo que llama el enfoque blast (en referencia a sangre sudor y lágrimas en inglés) que postula un proceso cruel de desarrollo basado en el sacrificio presente en función del fituro,la estrategia se basa en mantener deprimidos los niveles de vida en lo inmediato para una rápida acumulación de capital y el consiguiente crecimiento económico. Sus consecuencias son, en contrapartida un bajo nivel de bienestar gran desigualdad y autoritarismo.Pero este enfoque no presta atención la importancia que tiene par el desarrollo económico la acumulación de capital humano .

Jose arocena resalta la puesta en cuestión de un concepto unilateral y uniforme de desarrollo a partir de la explosión de las diferencias las especificidades y las singularidades como **signos de época y que trae consigo la globalización**

---

<sup>6</sup> Bustelo y minujin ,política social e igualdad en Bustelo .Todos entran buenos aires planeta p 87 y 88

<sup>7</sup> Boisier ,teorías y metáforas sobre desarrollo territorial ,boletín ILPES,Santiago de chile ,agosto 1977 p 30.

<sup>8</sup> Sen ,reflexiones acerca del desarrollo a comienzos del siglo XXI,1996

## El desarrollo local

Boisier señala que en general existe una confusión en el significado de desarrollo local, es aún una práctica sin teoría y en segundo lugar reconoce por lo menos 3 matrices de origen :expresa una lógica de regulación horizontal, es una respuesta a la crisis macroeconómica al ajuste y expresa una dialéctica global/ local<sup>9</sup>

Para Vázquez Barquero existe un aspecto económico de estas estrategias y su materialización acerca de una alianza de sectores ,sostiene que una de las condiciones esenciales para el éxito es la asociación y cooperación entre agentes públicos y privados<sup>10</sup>

Según alburquerque resalta el carácter endógeno de desarrollo, entendido como potenciación de los recursos locales y define el desarrollo económico local como el proceso reactivador de la economía y dinamizador dela sociedad local ,que mediante el aprovechamiento de los recursos endógenos exitentes en una determinada zona es capaz de estimular su crecimiento económico ,cfrear empleo y mejorar la caliadd de vida de la comunidad local<sup>11</sup>

Para el fondo de inversión social para el desarrollo local (el salvador)lo define como el proceso de generación de capacidades a nivel comunitario y municipal que promueve el crecimiento económico ,social y político de las personas y comunidades en forma autosotenida ,creciente equitativa y respetuosa del medioambiente en el que juegan el papel de facilitadores y sus comunidades ejercen función protagónica

En base a las diferentes conceptualizaciones de desarrollo local presentan algunas notas comunes:

Humano: se centra en el progreso material y espiritual de la persona y la comunidad

Territorial: se despliega en un espacio que opera como unidad de intervención, generalmente coincide con alguna división política administrativa (municipios o grupos de municipios)

Multidimensional: abarca las distintas esferas de la vida de una comunidad municipio o región

---

<sup>9</sup> Bosier ,1994,p 14

<sup>10</sup> Vázquez Barquero 1993,p 212

<sup>11</sup> Albjurquerquer ,dos facetas del desarrollo económico y local :fomento productivo y políticas frente a la pobreza ,cuadernos ILPES ,Sgo de chile 1996.

Integrado: articula las políticas y programas verticales y sectoriales desde una visión territorial

Sistémico: supone la cooperación de distintos actores

Institucionalizado: establece reglas de juego, normativas políticas y patrones de conducta local

Participativo: intervienen activamente agentes públicos, organizaciones intermedias y de base

Planificado: es fruto de una mirada estratégica producto de concertación de actores que definen procedimientos, metas y objetivos

Identitario: se estructura contemplando la identidad colectiva de la comunidad

Innovador: en cuanto al modelo de gestión, de fomento productivo, de participación social

## **Capítulo II**

### **Características regionales de la producción agropecuaria argentina**

#### **La producción agrícola formoseña**

##### **El contexto histórico**

El desarrollo de la economía agraria provincial y, en particular, la estructura sobre la que se asientan los sistemas productivos, está estrechamente asociado con la evolución histórica del proceso de apropiación de la tierra pública. El perfil del espacio geográfico formoseño se configura luego de la finalización de la Guerra del Paraguay (1876), cuando se establece la soberanía argentina sobre los territorios comprendidos entre los ríos Bermejo y Pilcomayo.

La ley orgánica de los Territorios Nacionales (1884) divide al Gran Chaco en dos Gobernaciones: Chaco y Formosa, quedando constituida la provincia con su actual territorio. La ocupación poblacional de Formosa, haciendo abstracción de la presencia de los pueblos originarios, se realiza mediante dos movimientos migratorios simultáneos: uno proveniente del litoral, integrado por paraguayos, argentinos y europeos, y otro procedente de las provincias de Salta y Santiago del Estero. El Censo de 1914, además de la población asentada en el Este del territorio, registra la presencia de un núcleo poblacional de más de 3.000 habitantes en el extremo Oeste de la provincia. Entre 1914 y 1947 disminuye abruptamente la población de esta zona, fenómeno explicado por el corrimiento hacia el Sur del río Pilcomayo, que arrasó con el poblado de María Cristina, principal centro de colonización del área.

La colonización del territorio formoseño se produjo en el contexto de la política nacional de tierras que favoreció el asentamiento de núcleos poblacionales. Esta política, luego de algunas medidas aisladas, se concretó en 1876, a través de la sanción y promulgación de la Ley N° 817, a partir de la cual se dio impulso a una tendencia que buscaba canalizar la inmigración europea, la ocupación de la tierra pública y la formación de colonias agrícolas.

La Ley N° 817 establecía dos sistemas para el asentamiento de inmigrantes. Por un lado, la colonización directa a cargo del Estado, donde las tierras asignadas a esa finalidad debían ser mensuradas por el gobierno, el que además tomaba a su cargo el traslado, la adjudicación de lotes y el apoyo inicial a los colonos. La creación de la primera colonia (Formosa, en 1879), respondió a este sistema. El otro sistema previsto

era la colonización indirecta, para lo cual se otorgaban concesiones de tierra a empresas, las cuales tomaban a su cargo el financiamiento del reclutamiento y la ubicación de un cierto número de colonos en el plazo de dos a cuatro años. A tal efecto, el territorio se dividía en secciones cuadradas de 40.000 hectáreas, fraccionadas, a su vez, en chacras de 100 hectáreas las que eran asignadas a los colonos.

En el caso de Formosa se observaron serios inconvenientes en la creación de colonias por parte del Estado, proceso que supuso un alto costo financiero y la comisión de errores que desprestigiaron el sistema ante la opinión pública. Es por ello que el gobierno nacional prefirió favorecer la colonización indirecta. Los concesionarios debían mensurar los campos e introducir 125 familias por sección en el lapso previsto (dos a cuatro años).

En consecuencia, de las 40.000 hectáreas que recibían del Estado, 12.500 hectáreas se distribuían entre los colonos, mientras que 27.500 hectáreas quedaban como beneficio de los concesionarios.

La ocupación del territorio fue impulsada también por la construcción del ferrocarril (1908 -1930) que uniría la actual ciudad de Formosa con Embarcación (Salta). A juicio de las autoridades nacionales de la época, esta obra permitiría alcanzar un triple objetivo: explotar los bosques vírgenes con provecho fiscal; valorizar las tierras centrales del territorio para su eventual colonización; y comunicar la región del Noroeste con el litoral fluvial, disminuyendo así el costo de los fletes que encarecían la producción norteña.

El avance del ferrocarril activó la explotación forestal y la instalación de fábricas de tanino, con sus implicancias ambientales y económicas. Las zonas abandonadas por la explotación forestal, con su secuela de montes degradados, encontrarían en la ganadería una actividad económica sustitutiva.

Sin embargo, cabe destacar que la ganadería comenzó a desarrollarse en el Oeste de la provincia y luego acompañó a los obrajes, cumpliendo una doble función como productora de carne y tracción para el transporte de productos.

Codutti identifica los siguientes periodos en el desarrollo de la economía agraria formoseña se diferencian cuatro ciclos o períodos:

**Primer período:** la principal producción fue, hasta 1917, la ganadería. El crecimiento de las existencias bovinas fue exponencial desde el inicio de la ocupación del territorio en el Oeste provincial, como consecuencia del avance de productores ganaderos de origen salteño y santiagueño, los que fueron desplazándose por las márgenes de los

ríos Teuco y Pilcomayo. Posteriormente, los rodeos se expandieron por la región oriental en las grandes estancias resultantes del proceso colonizador.

En este contexto, en 1917 los Departamentos de Ramón Lista, Matacos y Bermejo reunían 200 mil cabezas de ganado bovino. El sobre pastoreo, el uso indiscriminado del fuego, como práctica de manejo de los pastizales nativos, la creciente invasión de especies leñosas y una sucesión de sequías, produjeron una notoria afectación del tapiz vegetal. Asimismo, la erosión hídrica, el avance del monte y el rellenado y/o colmatación de esteros, cañadas, lagunas, etc., son reconocidas como las causas principales del cambio florístico operado, particularmente, en la región Centro - Oeste de la provincia.

**El segundo período:** se caracterizó por la incorporación de la producción provincial al mercado nacional e internacional y se extendió desde 1917 hasta 1940. En este lapso se registró uno de los mayores ritmos de crecimiento económico y poblacional en la historia formoseña. La explotación forestal, la ganadería, la actividad agrícola, la expansión del comercio y las comunicaciones fueron los principales factores que impulsaron este desarrollo.

En este ciclo la población llegó a 114.000 habitantes y, de este total, el 80% era rural. Los productores ganaderos del Este del territorio se dedicaron a la cría bovina e incorporaron genética mejorada, y pocos pero extensos establecimientos concentraban el mayor número de cabezas de ganado. En este período las fábricas *La Formosa S.A.* y la *Compañía Quebrachales Dubois*, producían el 11% del tanino del país y el puerto de Formosa tenía una intensa actividad, ya que desde allí salían los productos de la provincia, de Salta y de Bolivia.

**El tercer período:** abarca desde 1940 a 1970 y es conocido como de la economía Algodonera y ha dejado profundas huellas en el proceso social formoseño. El cultivo del algodón se concentró, básicamente, en torno a la localidad de Ibarreta, y se transformó en el nuevo eje del sistema productivo, acompañando a la explotación forestal y a la cría de ganado, actividades que fueron desplazadas como factores dinamizadores del crecimiento económico.

**El cuarto período:** se extiende desde 1970 hasta la actualidad y se caracteriza por la búsqueda de un perfil productivo diversificado, con la incorporación cultivos como el arroz, las hortalizas, los cereales, las oleaginosas y los frutales, como estrategia para sustentar la expansión de la economía primaria. Asimismo, en el pasado reciente se destaca la ejecución de obras de infraestructura rural (camino, redes de energía eléctrica, obras para el aprovechamiento hídrico), orientadas a mejorar la incorporación dinámica a la economía de los territorios que presentan potencialidad para el desarrollo de actividades de base agraria.

Por otro lado, este ciclo se caracteriza por las sucesivas crisis que afectaron al principal cultivo agrícola (algodón), con el consecuente impacto en las actividades de industrialización de este producto, proceso acompañado por el paulatino decrecimiento de la actividad forestal basada en la industrialización del quebracho colorado y la producción de tanino.

Este proceso fue compensado, parcialmente, con la explotación de otras especies arbóreas y el incipiente desarrollo de la industria de primera y segunda transformación de la madera.

### **La globalización y su impacto el sector rural argentino**

Marceo Sili sostiene que el proceso de globalización ha impactado de manera notable en las áreas rurales, cambiando su forma de funcionamiento y, por ende, el modelo de organización territorial.

Esto ha sido posible gracias a los complejos cambios económicos que el capitalismo Global ha generado en Argentina, especialmente a través de las políticas de ajuste estructural y a los efectos transformadores de las nuevas tecnologías de comunicaciones y transportes que han creado nuevas dinámicas territoriales debido a la fuerte movilidad de las personas, mercaderías, ideas y conocimientos, permitiendo a su vez la expansión de nuevas formas de funcionamiento de la economía, la sociedad y la cultura a escala global.

Estas transformaciones pueden observarse clara mente en las áreas estudiadas en la evidente desaparición del cultivo tradicional el algodón, que le generaba una somera movilidad social los productores agrícolas

La ganadería no ha sufrido grandes cambios en estos espacio ya que nunca ha participado en procesos económicos importantes, el productor ganadero no posee grandes cantidades de hectáreas para el ganado y sus ventas se destinan a las carnicerías locales en épocas en donde necesita dinero para pagar una cuenta o está atravesando un problema de salud

El siglo XX ha sido un monto de grandes transformaciones territoriales las sociedades han sido testigo de una profunda revolución en la tecnología, especialmente la vinculada a los transportes y las comunicaciones, la cual afectó la relación del hombre con su espacio.

Los medios de transporte tecnológicos se han duplicado por tierra agua y aire variando desde el flujo hasta la cantidad de transporte consolidándose la segunda revolución tecnológica Esto ha sido la revolución de las velocidades relativas del tren, el automóvil o el avión para transporte de personas y mercaderías por aire, mar y tierra.

Por otro lado el proceso de consolidación del capitalismo a nivel internacional incremento la creación de sistemas globales de acción económica, los cuales se han transformado sustancialmente desde la década del 70.

La caída de las tasas de ganancia, el aumento de la inflación y el déficit del sector público en los países centrales y en EE.UU. especialmente, impulsaron la necesidad de cambiar la dinámica de acumulación capitalista

Este proceso de transformación global , sumado a la revolución tecnológica, permitió la consolidación de un modelo de producción flexible (neofordista), a través del cual terminaron de integrarse los países centrales y los países periféricos en un nuevo orden capitalista internacional donde prevalece una fuerte división internacional del trabajo que consolida los términos desiguales de intercambio entre el Norte y el Sur.

Los impactos sociales se pueden visualizar en dos factores:

- En primer lugar, se produce el reemplazo del hombre por la máquina como medio para aumentar la producción y disminuir los costos. Esto ha generado el despido masivo de miles de empleados en todos los sectores productivos.
- En segundo lugar, para reducir sus costos de producción las empresas disminuyen la cantidad de trabajadores, y en muchos casos también aumentan las horas de trabajo por obrero. La consecuencia ha sido un aumento del desempleo y un aumento de la actividad por mano de obra ocupada

## **El algodón**

La producción de algodón en la provincia de Formosa fue considerable en su momento siendo unos de los principales cultivos diferenciados de la región extrpampeana en cierta mediad pero a la vez poseía ciertas características que la diferenciaban observan Ekboir, Fiorentino y Lunardelli (1990):

“Desde los comienzos de la colonización española se produjo una clara diferenciación productiva entre la región pampeana y el resto del país. La primera estuvo siempre integrada a la economía internacional con un esquema productivo de alta flexibilidad que le permitió modificar rápidamente su canasta de productos en respuesta a cambios en el ambiente económico. Ella presentó, además, una fuerte concentración de la producción en pocos productos que contribuyeron (y contribuyen) con la mayor

parte de las exportaciones agropecuarias (trigo, maíz, girasol, carne y más recientemente sorgo y soja).<sup>12</sup>

Sin embargo, las zonas extrapampeanas como ser Formosa y Chaco estaban destinadas a satisfacer la demanda del mercado interno

Uno de los rasgos distintivos de la actividad algodonera es que el cultivo de esta especie se encuentra dominado por circunstancias económicas que escapan a su jurisdicción directa<sup>13</sup>

Los productores algodoneros deben atender expectantes a las cotizaciones del algodón en el mercado internacional, las tendencias de los precios, las políticas comerciales de los principales países productores a nivel mundial y hasta el precio del petróleo que determina los valores de las fibras sintéticas. Al respecto, Faucher(1975:298) destaca “... *el principal peligro... proviene quizá de la acumulación de los stocks, que no se hallan totalmente en manos de los países que deben utilizarlos. Por ello el mercado algodonero corre el peligro de ser un mercado elástico sometido al juego de la especulación*”<sup>14</sup> .

Algodón fue un cultivo de poco peso en la economía agrícola nacional sin poder competir con los cultivos extra pampeanos exclusivamente cerealeros

La marginalidad ha sido una condición general que acompañó a los cultivos extrapampeanos, en un contexto nacional netamente cerealero, donde los granos ocupan el 80% de la superficie agrícola del país.

La incidencia individual de los productos de la agricultura comercial, como el algodón, ha resultado, de acuerdo con Rofman y Manzanal (1989: 36), “...*poco significativa para la estructura de producción global del país... teniendo en general una participación residual en el mercado externo, salvo ciertas coyunturas de precios y demandas internacionales o ciertos acuerdos comerciales*”<sup>15</sup>.

Con respecto al comercio exterior de los últimos años, dentro del MERCOSUR, el principal destino de las ventas del algodón ha sido el Brasil, “*La fibra de algodón constituye el principal producto e implica el 90% de las exportaciones chaqueñas a ese*

---

<sup>12</sup> Ekboir, J.M.; Fiorentino, R. y Lunardelli, L. La ocupación de mano de obra rural en la Argentina. En: Desarrollo Económico. Revista de Ciencias Sociales. N° 119, Vol. 30; octubre-diciembre de 1990. Buenos Aires, Instituto de Desarrollo Económico y Social, 1990. Pág. 377.

<sup>13</sup> Faucher, Daniel. Geografía Agraria. Omega, Barcelona, 1975. Pág. 298.

<sup>14</sup> Idem. Pág. 298.

<sup>15</sup> Rofman, A. y Manzanal, M. *Las economías regionales de la Argentina. Crisis y políticas de desarrollo*. Bs. As., Centro Editor de América Latina, Centro de Estudios Urbanos y Regionales, 1989. Pág. 33.

*país*”. Esta importante proporción de sus ventas a un solo destino la coloca en situación de riesgo, estando considerada “entre las de más elevada vulnerabilidad del país debida a la importante participación que tienen sus ventas al Brasil (más del doble del promedio nacional)... y a la gran relevancia de las ventas de algodón, producto que representa un considerable riesgo comercial<sup>16</sup>”

### **El algodón a nivel nacional**

Según el ministerio de agricultura entre el periodos 2018 /19 fueron cerca de 396.800 has sembradas.

### **Cuadro N°1 Superficie estimada a sembrar y sembrada de algodón en la argentina**

**Estimación provisoria al (04/02/19)**

Provincia	Área	
	Asembrada31/01/19(ha)	Sembrada31/01/19(ha)
Chaco	141.350	141.350
Santiago del estero	156.150	156.150
Formosa	8.000	8.000
Santa Fe	74.200	74.200
Corrientes	90	90
Salta	9.950	9.950
Córdoba	950	950
La rioja		
Catamarca		
Entre ríos	1.100	1.100
San Luis	5.000	5.000
Misiones		
<b>Total país</b>	<b>396.790</b>	<b>396.790</b>

Fuente: Dirección Nacional de Análisis Económico Agroindustrial - Dirección de Estimaciones Agrícolas. Datos provisorios, sujetos a modificación y reajustes

### **La producción de algodón en Formosa**

<sup>16</sup> [Http: //www.mecon.ar/inforegio/impacto\\_reg/imp4.htm](http://www.mecon.ar/inforegio/impacto_reg/imp4.htm).

La Provincia de Formosa incorpora a su actividad económica el cultivo del algodón en la década del 30 y tuvo una rápida expansión en las zonas centro-este de los Departamento Pirané y Patiño; al sudeste en los Departamento Pirané sur y Laishí; al noroeste en los Departamento Pilcomayo y Pilagás; y más recientemente en la zona del Polo de desarrollo del Oeste Formoseño.

En la década del 70 y 80, el cultivo alcanzó niveles de siembra y producción récord, totalizando en la campaña 77/78 una superficie de 113.000 has y 105.000 toneladas.

Alrededor de la década del 90 los precios internacionales comienzan a deprimirse, impactando en el sector algodonero y su superficie comienza a disminuir alcanzando en la campaña 99/00 la escasa superficie de 7.399 has.

A partir del cambio de Gobierno en el 2002 se visualiza una nueva situación económica, la industria al importar fibra para satisfacer su demanda, permite recuperar el precio del textil que se trasmite a la producción, ocasionando el aumento del área de siembra.

**Cuadro N°2 evolución de la producción algodonera**

Campaña	Superficie Sembrada en hectáreas	Superficie Cosechada en hectáreas	Producción	
			tn	tn/ha
1977/78	113.000	113.000	105.000	0,93
1990/91	77.000	53.900	44.198	0,82
1998/99	34.965	34.965	27.972	0,80
1999/00	7.399	7.399	10.358	1,40
2000/01	23.940	23.940	25.000	1,04
2001/02	8.300	8.300	16.600	2,00
2002/03	15.850	15.384	26.152	1,70
2003/04	32.701	S/D	44.800	1,40
2004/05	51.700	S/D	40.000	0,80

**Fuente: ministerio de agricultura**

En la campaña 2002/03 la tonelada de algodón en bruto se pagó la suma promedio de \$ 1.050, lo que nos permite estimar un movimiento de \$ 27.459.600 en la provincia.

En la campaña 2003/04 se estima una siembra de aproximadamente 30.000 hectáreas.

Más del 70 % del área sembrada se realiza en pequeñas superficies, desarrollada por más de 8.500 pequeños productores que operan con mano de obra familiar.

**Cuadro N° 3 Estratos y productores algodoneiros departamento Pilcomayo**

ESTRATOS	N° PRODUCTORES
Sup. Menor a 10 ha.	8.500
Entre 10 y 50 ha.	2.607
Mayor de 50 ha <sup>148</sup>	

Fuente: INTA

El 96% de los productores algodoneiros (8.160) no superan las 30 hectáreas cultivadas y casi el 50% de las explotaciones no están mecanizadas y operan con mano de obra familiar<sup>17</sup>.

La producción algodoneira es una actividad que demanda mucha atención e insume importante mano de obra en su cuidado principalmente si la producen es a escala familiar con pocas hectáreas ya que todo el trabajo es realizado con tecnologías rudimentarias y tracción a sangre<sup>18</sup>

Faucher, Daniel., (1975) *afirma que el algodón continúa siendo una planta que exige numerosos cuidados agrícolas... Así, pues, en todas partes el algodón es uno de los cultivos que reclaman mayor sumisión por parte de los hombres que a él se consagran*

### **Los fenómenos físicos y la producción algodoneira**

El algodón es un cultivo que está sujeto a una serie de contingencias naturales desfavorables como ser periodos de sequías agrícolas o periodos de inundaciones producto de copiosas lluvias sucedidas en periodos de producción

En relación con el exceso de precipitaciones, es preciso destacar que la cosecha algodoneira se extiende en el período comprendido entre los meses de febrero y mayo, siendo abril *“desde siempre el mes de mayor variabilidad pluviométrica”* (Bruniard, E., 1999), de manera que un aumento de los promedios pluviométricos en esa época es el desencadenante de un “desastre” para la vulnerable economía agropecuaria

<sup>17</sup>Ministerio de la producción de la provincia de Formosa

<sup>18</sup> Se denomina así a las herramientas agrícolas que son estiradas por animales que podrían ser bueyes o caballos.

El efecto negativo de los fenómenos meteorológicos no sería tan intenso si Producción, agrícola principalmente, no fuera tan exclusiva y determinante de la extremada concentración temporal de los ingresos

### **El monocultivo de algodón una estrategia poco favorable**

El monocultivo de algodón implica la dependencia casi exclusiva de un solo cultivo.

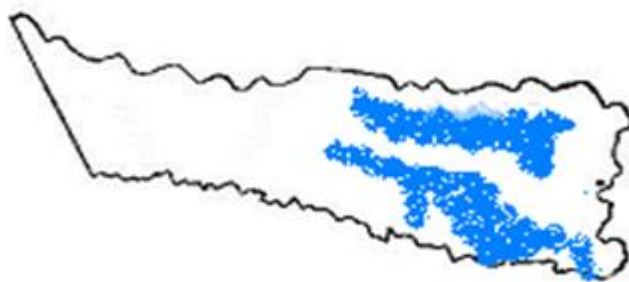
Desde el punto de vista edáfico, todo monocultivo genera agotamiento el suelo debido al uso intensivo de agroquímicos en la producción

Por otro lado la casi supeditación exclusiva aun solo cultivo genera dependencia mercantil y esto está sujeto a un mercado inestable que depende de los vaivenes de la economía nacional e internacional

El monocultivo también se refuerza en la tradición, en el temor a los riesgos inherentes a las innovaciones y en el escaso margen de error que permite la necesidad de asegurar la subsistencia familiar hasta la próxima cosecha<sup>19</sup>.

mapa n zonas

#### **Mapa N zonas productoras de algodón**



Fuente Ministerio de la producción y ambiente del a provincia de Formosa

El gobierno provincial atiende a este sector, considerando este cultivo como un medio de contención social del pequeño productor en el campo y teniendo en cuenta este concepto, el Ministerio de la Producción busca aumentar los rendimientos con nuevas técnicas de cultivos, como la siembra directa en pequeñas propiedades, o a través de alternativa de alta rentabilidad como la obtención del algodón orgánico

<sup>19</sup> Revista de geografía ,Norte grande(2000)

La gran mayoría de las personas que han migrado hacia la localidad de Riacho He He se dedicaban la producción algodonera, su baja rentabilidad y su elevado costo de producción hicieron que muchos de los pequeños productores no lo sigan cultivando

....El algodón ya no era negocio cultivar, era la única actividad que nos generaba buen ingreso ,pero luego ya no valía nada, y preparar la tierra sale caro, carpir y cosechar, nosotros cosechábamos para no opagar cosecheros pero igual ya no era como años anteriores..(Lorena, agricultora que migro al barrio polideportivo)

El cultivo de algodón en las colonias se dejó de producir por una cuestión económica ,si bien es una actividad que estuvo muy arraigada en las colonias rurales ,hoy y genera muchos gastos para el productor ,en agroquímicos y traslado hasta las planchadas <sup>20</sup>,paso a ser inviable económicamente .las superficies de cultivo fueron reemplazadas por el cultivo de maíz y cucurbitáceas.(Eduardo ,técnico del SUBSECRETARIA E AGRICULTURA ,RIACHO HE HE )

### **La producción algodonera en el Recodo y Loma Hermosa.**

El algodón fue el cultivo más importante en estas colonias rurales, las áreas cultivadas no superaban las 30 ha de producción .El precio del producto era rentable y representaba un importante ingreso para las familias que lo producían.

En Riacho He Hé se encontraba la desmotadora propiedad de Mario del von, donde los productores vendían las fibras del algodón desde sus chacras.

La cosecha se realizaba en forma manual y en esta actividad participaban muchas personas dependiendo de la cantidad de hectáreas sembradas. Inclusive hubo épocas en que llegaban a las colonias, cosecheros provenientes de Paraguay, que atraídos por el buen pago en las cosechas, se instalaban con sus familias en las colonias.

Existían pequeños y medianos productores algodoneros no existían grandes, ya que no superaban las 30 ha de producción, era una de las principales actividades económicas que daba dinamismo a las colonias de loma hermosa y el recodo.

---

<sup>20</sup> Las planchadas son desmotadoras habilitadas por el gobierno de la provincia de formsoaa

**Cuadro N°4 Nómina de productores algodoneros y cantidad de hectáreas sembradas Periodo 2014**

<b>Apellido nombre del productor</b>	<b>Colonia</b>	<b>Hectáreas sembradas</b>
Acosta Aniano	Loma hermosa	1,4
Acosta Oscar de la cruz		2,8
Acosta Reinaldo	El recodo	0,25
Amarilla juan	El recodo	1,9
Amarilla enrique	El recodo	4,3
Avalos Hipólito	Loma hermosa	5
Avalos juan ramos	Loma hermosa	1,4
Ayala Victorino	Loma hermosa	1,7
Balmaceda juan	El recodo	5
Balmaceda Pedro pablo	El recodo	5
Bobadilla Ricardo	Loma hermosa	1,5
Britez Eleuterio	Loma hermosa	1,4
Britez Fernando Neri	Loma hermosa	4,9
Britez sisisinio	Loma hermosa	3.1
Cáceres Ángel Ramón	El recodo	1,5
Cáceres julio Alberto	Loma hermosa	2,5
Castro afidio	Loma hermosa	2,8
Castro marcos	Loma hermosa	0,9
Centurión Cirila	Loma hermosa	2,3
centurión Cristóbal	Loma hermosa	2.8
Centurión Diego Cristian	Loma hermosa	5,2
Colman Atanasio	Loma hermosa	3,8
Correa Ángel lidio	Loma hermosa	2,4
Enciso Narciso	El recodo	4,5
Fernández Cosme Daniel	El recodo	1,5
Enciso Venancio Javier	El recodo	2

Figueredo Gervasio José	El recodo	5
Figueredo Ramiro	El recodo	5
Galeano Andrés	El recodo	5
Galeano Carlos	El recodo	1.6
Galeano Fabio	El recodo	2.3
Galeano graciano	El recodo	0,8
García Roberto	Loma hermosa	5
Gonzales Hugo	Loma hermosa	3.3
Gonzales clara	Loma hermosa	3
Martínez Ignacio	Loma hermosa	3.7
Martínez Robert	Loma hermosa	2.9
Meza juan Antonio	El recodo	3
Nuñezmarilin Elizabeth	Loma hermosa	2
Ortigoza Vilma Esther	El recodo	1,4
Peralta Amado	El recodo	2.3
Reinos Edgardo	El recodo	3.2
Ruiz Narciso	El recodo	0,5
Total de hectáreas sembradas		106.2

Fuente: elaboración propia en base a datos proporcionados por el ministerio de la producción, delegación Riacho He He

## EL MAÍZ

El cultivo de maíz es el cereal que acompaña a los asentamientos indígenas de América del Sur.

Su superficie mantiene un rango de importancia a través de los años en la propiedad del pequeño productor, tanto como alimento o como sustento de sus animales de granjas (aves, porcino etc.), que le permite en parte con esta actividad solventar su permanencia en el campo.

En la Provincia el maíz goza de un clima propicio tanto en temperatura y precipitaciones para su desarrollo.

Este cultivo permite realizar dos siembras en cada campaña agrícola: una de principio de agosto - septiembre con cosecha en diciembre - enero y otra siembra en enero - febrero con cosecha fines de mayo y junio, con características bien diferenciadas en la producción del tipo choclo o para grano.

El área de siembra, que durante muchos años se mantenía estable, comienza a incrementarse debido a la crisis de la ganadería por la aftosa, el Ministerio de la Producción incentiva la siembra con la finalidad de utilizar este cultivo como forraje

para la alimentación del ganado, en los distintos tipos de silajes (grano entero, húmedo, etc.) incrementándose en la provincia la actividad agrícola - ganadera.

**Cuadro N°5 Producción de maíz 1999 2005**

Campaña	Superficie Sembrada en hectáreas	Superficie Cosechada en hectáreas	Producción	
			tn	tn/ha
1999/00	11.593	11.300	29.380	2.6
2000/01	21.200	19.500	62.400	3.2
2001/02	21.700	21.164	74.074	3.5
2002/03	18.700	18.164	54.492	3.0
2003/04	17.645	S/D	61.950	3,5
2004/05	24.170	S/D	61.799	2,6

Fuente: subsecretaría de agricultura

Según datos del ministerio de la producción El cultivo del *maíz* ha manifestado un incremento en los últimos años y en la campaña 2004/05 la superficie cultivada con este cereal alcanzó a 24.172 hectáreas, con una producción estimada en 72.518 toneladas<sup>32</sup>. Cabe señalar que este cultivo permite realizar dos siembras anuales, con características diferenciadas en la producción (choclo o grano).

El maíz es un cultivo vigente en las colonias estudiadas ,no llega a tener las dimensiones que si tenía la producción algodonera .Es un cultivo que se realiza netamente para la subsistencia, para la alimentación de los animales de granja y o ganado en algunos casos

Solo un pequeño porcentaje de productores, produce para la venta comercial y el destino de la producción son los mercados locales

Se produce de manera convencional y su siembra y mantenimiento se realiza de forma tradicional sin la intervención de mecanización alguna

## **LA BANANA**

El cultivo de la banana se desarrolla en los Departamentos Pilcomayo y Pilagás de la Provincia de Formosa, siendo su actividad de suma importancia económica y social, si bien su cultivo había decaído en los últimos años al ser desplazada la fruta de los principales mercados nacionales.



Producción de banana, colonia EL RECODO .

Hoy, debido al cambio de la economía del país se está recuperando notablemente su comercialización por los nuevos precios del mercado.

La Provincia dispone de más de 20.000 hectáreas aptas para el cultivo de la banana, cuya condiciones agro ecológicas son favorables y con un buen manejo de producción del cultivo, es factible obtener rendimientos que oscilan alrededor de 22 toneladas por hectárea.

**Cuadro N° 6 Producción de los últimos años:**

Campaña	Superficie Sembrada en hectáreas	Superficie Cosechada en hectáreas	Producción	
			tn	tn/ha
2000/01	3.100	2.800	50.400	18,0
2001/02	2.720	2.720	54.400	20,0
2002/03	3.250	3.210	67.410	21,0
2003/04	4.000		70.000	17,5
2004/05	4.800		72.000	15,0

Fuente: ministerio de la producción

A partir del año 2003, la Provincia a través del Ministerio de la Producción y el Consejo Federal de Inversiones llevan adelante un proyecto denominado “Entorno competitivo y Visión estratégica de la Producción Formoseña de Banana”, con la colaboración del Mercado Central de Buenos Aires.

En su primera etapa se realizó un análisis FODA sobre su entorno competitivo, elaborando un balance de factores internos (fortalezas y debilidades) y externos

(oportunidades y amenazas), con relación al desarrollo del sector bananero. Participaron productores, empaques, maduradores, operarios comerciales y profesionales del sector oficial y privados.

La segunda etapa abarcó el tema de la Visión Estratégica sobre los factores de éxitos en el negocio de la banana para la región y los temas prioritarios de una “Agenda Sectorial”, con vistas al desarrollo del mismo en el corto y mediano plazo.

La mencionada Agenda comprende:

1. La formación de un Consejo Ejecutivo conformado por productores bananeros, para llevar adelante la agenda.
2. Información del negocio: base de datos y seguimiento de operaciones comerciales.
3. Seminarios: Perspectiva del negocio y análisis y resultados de temporada.
4. Capacitación: Formación de capacitadores, Detección de líderes en tareas culturales, Manual de buenas prácticas agrícolas.
5. Identificación geográfica de “Formosa”.

En la actualidad se realizan cursos de Buenas prácticas en el manejo de Post cosecha y un Relevamiento de productores, con la finalidad de contratar a la Universidad Nacional de Formosa, que con la dirección del Servicio Nacional de Sanidad Agroalimentaria (SENASA) y la colaboración del Mercado Central de Buenos Aires, realice los estudios sobre los patógenos que afectan al cultivo, con énfasis en Sigatoka.

## Situación del sector pecuario formoseño

Según el Censo Nacional Agropecuario de año 2002, en la provincia de Formosa se presentaban las siguientes existencias ganaderas a saber:

**Cuadro N° 7 EXISTENCIAS GANADERAS. NÚMERO DE ANIMALES. AÑO 2002**

<b>DEPARTAMENTOS</b>	<b>BOBINOS</b>	<b>OVINOS</b>	<b>PORCINOS</b>	<b>CAPRINOS</b>
BERMEJO	97.408	23.053	37.482	43.318
FORMOSA	215.083	3.856	1.452	2.170
LAISHÍ	132.093	12.784	10.385	3.832
MATACOS	18.241	2.835	2.299	11.815
PATIÑO	329.995	18.864	20.393	62.535
PILAGÁS	82.965	4.384	4.846	1.797
PILCOMAYO	139.058	2.879	2.995	693
PIRANÉ	251.080	8.989	5.894	6.072
RAMÓN LISTA	16.594	3.994	3.171	14.713
S/DISCRIMINAR	51.289	729	106	546
<b>TOTALES</b>	<b>1.333.806</b>	<b>82.367</b>	<b>89.023</b>	<b>147.491</b>

Fuente :ministerio de la producción

## La producción pecuaria formoseña

Las actividades de producción ganadera se realizan en casi la totalidad del territorio formoseño, según distintas especies y su capacidad de adaptación a la región ecológica. Así, hacia el oeste domina en las comunidades la cría de caprinos y ocasionalmente bovinos. Hacia el Centro provincial ya la ganadería bovina ocupa un rol definitivo que hacia el Este se consolida.

La estabilidad del sector frente a las adversidades climáticas de la región, ocupa una posición más débil que el forestal. No obstante, los pastizales naturales, con un claro aporte tecnológico y de inversiones garantizan rendimientos para el sostenimiento de una ganadería competitiva.

La producción ganadera es el recurso más genuino e inmediato con que cuenta gran parte de la geografía provincial. Aproximadamente el 95% de la superficie agropecuaria de la provincia, con un total de 8.045 explotaciones agropecuarias, está siendo ocupada por la actividad ganadera contando con una existencia aproximada de 1.607.982 cabezas de bovinos, 270.000 caprinos, 25.000 búfalos y los porcinos y ovinos suman 160.000 aproximadamente.

## **BOVINOS**

**Cría:** las actividades de cría se realizan casi en su totalidad en condiciones extensivas y con escasa adopción de tecnologías, circunstancias que establecen niveles de productividad bajos. Basta indicar que el porcentaje de marcación anual del rodeo provincial se ubica levemente por encima del 52%, ya que sobre 683.724 vientres estimados, la producción es de 361.267 terneros/ha/año.

El destino de tales animales se desagrega de la siguiente manera: aproximadamente 108.000 (30%) terneras son retenidas y recriadas para reposición, 72.000 (20%) cabezas son retenidas en la provincia y destinadas a la recria y engorde para consumo interno, y aproximadamente 151.000 (50 %) cabezas salen de la provincia con destino a los campos de invernada.

**Invernada:** No se trata de una actividad que se realice en forma excluyente. La actividad se desarrolla en establecimientos ubicados sobre suelo agrícola o con superficies anegables en gran parte del año. La actividad ofrece la posibilidad de complementarse con la agricultura y la producción de leche.

Durante los últimos ciclos ganaderos se incrementó notoriamente el número de cabezas que se destinan a la invernada, principalmente en campos arrendados por productores provenientes de otras regiones.

**La tendencia al Ciclo completo:** Sólo un 20 % del total de la producción de terneros/as es retenida para completar su peso de faena.

Cabe mencionar que los índices de productividad en la actividad ganadera bovina demuestran que los recursos naturales disponibles son sub-aprovechados, lo que sumado a la falta de infraestructura productiva determinan rendimientos que en la actividad de cría oscilan en 25 Kg./ha./año y en el de ciclo completo 80 Kg./ha/año.

Sin perjuicio de lo expresado, en todos los estamentos que componen la actividad ganadera, existen establecimientos que aplicando tecnología de bajo costo han logrado altos impactos traducidos en performances muy por encima de los promedios comentados.

En tal sentido, la tecnología disponible aplicada a los establecimientos de cría

muestran porcentajes de marcación anual de terneros superiores al 75% y un rango de producción de carne por hectárea que, según zona, oscila entre 60 a 85 Kg./ha.

Los planteos de invernada ajustados a las condiciones agro-ecológicas de la región, alcanzan altos rendimientos de producción de Kg./ha./año, verificándose en las zonas mejor dotadas niveles productivos que rondan los 300 Kg. en sistemas de recría y terminación.

Los establecimientos habilitados para la faena son 4 frigoríficos, dos de los cuales están ubicados en la ciudad de Formosa, y los dos restantes en las ciudades de Clorinda y Pirané.

El resto de la faena formal se realiza en 30 mataderos municipales, 17 de los cuales deben mejorar los aspectos concernientes a la ingeniería sanitaria para poder acceder a la habilitación correspondiente.

## **LA PRODUCCIÓN DE LECHE**

La actividad tampera tiene dos zonas bien definidas que están en franco desarrollo que viene afianzándose, como así también la actividad caprina en la zona centro oeste, constituyendo dos alternativas que se suman a la actividad ganadera tradicional.

El prejuicio que atribuía la imposibilidad de producir leche en la Provincia de Formosa por cuestiones agroambientales adversas ha sido desmitificado. Durante el transcurso del año 1986 en la localidad de Tatané se pone en marcha un emprendimiento agro - industrial cuyo componente productivo e industrial es aportado por una empresa familiar denominada Santa Ursula, que pretendió desarrollar esta zona diversificándola mediante la actividad tampera.

Tres años más tarde, en la localidad de El Colorado, se pone en marcha una planta industrializadora de leche, perteneciente a una Cooperativa. Los socios son pequeños y medianos agricultores que reconvierten sus establecimientos como consecuencia de reiterados fracasos, tras sucesivas campañas agrícolas. Quizás de manera intuitiva, buscaron en el tambo una actividad más sustentable.

Estos emprendimientos sufren desgranamientos atribuibles a las dificultades para adecuar la infraestructura preexistente a las nuevas exigencias y en algunos casos, a una carencia de hábitos que demanda la actividad tampera. También, han existido incorporaciones que han perdurado a través del tiempo; de esta manera se

fueron conformando pequeñas cuencas lecheras cuya materia prima no sólo es remitida a la planta de referencia, sino que además, se utiliza para la fabricación casera de quesos artesanales denominados “quesos criollos”. En menor medida se verifica la venta domiciliaria de leche en tarros.

## **BUFALOS**

Allá por el año 1971 y por iniciativa del Presidente de la Federación Argentina de Caza Mayor, Formosa recibe en calidad de donación un lote 25 búfalos, con el propósito de reproducción para posteriormente, ser destinados a un coto de caza mayor que habría de ser creado en ámbitos de la provincia y que atraerían a los amantes de este tipo de deporte, pioneros provinciales del Turismo Rural.

La cantidad de 17 hembras y 8 machos, vinieron de la zona de Curuzú Cuatiá (Corrientes) al campo del Centro Biológico de Pilagás III, Departamento Pirané. Dado el procreo existente en el rodeo de búfalos, la Dirección de Producción Animal y la de Fauna resolvieron otorgar parte del mismo a ganaderos de la provincia que oportunamente lo requirieron a título de colaboración.

Fue así que en el mes de Agosto del año 1983 se retiraron de dicho Centro un lote de hembras y machos que fueron destinados a distintas estancias dispuestas a incorporar la producción de esta especie y posteriormente siguieron comprando reproductores de otras provincias, con vistas a su mejoramiento genético y explotación comercial.

Actualmente, existen en la provincia aproximadamente 20.000 cabezas de búfalos de las razas Murrah, Mediterránea y cruza entre ellas, en 21 establecimientos diseminados por toda la geografía formoseña, existiendo productores que se dedican exclusivamente a la cría de búfalos y fundamentalmente integrados a la producción bovina, utilizando los potreros en los cuales se hace difícil producir o se logran bajos rendimientos de carne por ha (esteros, pirizales, etc).

## **PRODUCCION CAPRINA**

La producción caprina asume total relevancia en el Oeste formoseño donde generalmente se la encuentra asociada a la cría de ganado vacuno. Esta fuerte presencia de la actividad en la región, ocupa sin embargo un peldaño jerárquico inferior frente a la cría de ganado vacuno. Tal es así que en la lógica del funcionamiento de las familias criollas – muy tradicional -, las tareas relacionadas al manejo de los hatos quedan reservadas a mujeres y niños.

La falta de controles sanitarios y reproductivos, la escasez de provisiones alimenticias, la precariedad de la infraestructura y el estancamiento de la mejora genética, determinan un sistema de producción extensivo, que en algunos casos por desajustes de carga, generan un proceso de degradación ambiental.

El 80% de la producción de carne y en menor medida de leche derivada de la especie, es destinada a satisfacer el autoconsumo y los saldos son informalmente comercializados en los pequeños núcleos urbanos de la zona y ocasionalmente abordan mercados regionales.

Es justo señalar que nuestra visión histórica ha subestimado la potencialidad de la especie, circunstancia que está siendo revertida incorporando al sistema productivo y comercial descriptos elementos tecnológicos existentes y validados, que favorecen un crecimiento sustentable, no solo en el actual epicentro productivo, sino que además pueda ser extrapolable a otras zonas de la geografía provincial. Necesariamente este crecimiento deberá ir acompañado por un proceso de desarrollo agroindustrial.

Durante estos últimos años se consolidó una cabaña de reproductores selectos en el CEDEVA –Centro de Validación de Tecnologías- (Laguna Yema) con el objeto de validar tecnologías adaptadas a las exigentes condiciones del oeste formoseño, como así también se fortaleció el grupo de productores demostradores en el área de influencia de la Sociedad Rural de Las Lomitas (Las Lomitas, Pozo del Tigre) que durante más de una década viene mejorando sus rodeos y distribuyendo sus productos (cabritos - reproductores) en todo el territorio provincial y extraprovincial.

- **TASA DE PARICION**                    **53%**
- **TASA DE MORTANDAD**                **3%**
- **TASA DE REPOSICION**                **19%**
- **TASA DE EXTRACCION**                **16%**

Analizando la evolución del sector ganadero se aprecia que la cantidad se ha mantenido, con una tendencia a aumentar el número de cabezas. La utilización de los recursos naturales para la actividad ganadera y en especial referencia a las pasturas y al recurso agua, no siempre disponible en cantidad y calidad, es relevante y se erige como la principal condicionante de la actividad de cría.

También es variable el grado de sistematización del ciclo de la producción de carne abarcado, encontrándose así explotaciones que solo hacen cría, hasta las que realizan las etapas de cría y engorde, siendo la cría pura la de mayor ponderación en cuanto al número de establecimientos que la realizan.

La base forrajera natural ocupa más del 80% de la superficie ganadera total, es de composición variada según la zona, requiriéndose de 2,5 a 3 ha UG en campos del este, ampliándose estos parámetros de 5 a 7 ha UG en los del centro oeste. El recurso forrajero natural para ambos casos incluyen pastizales, pajonales, montes, esteros, cañadas y pastizales modificados.

Otro de los acontecimientos tecnológicos que produjeron mejor calidad de producto es la incorporación de buena genética, incentivado por mejores precios y la apertura de nuevos mercados para nuestras carnes.

Para ello deben participar productores, técnicos de la actividad pública y privada, industriales, frigoríficos, entidades intermedias, organismos de investigación, control y extensión y el consumidor.

### **Capítulo III**

#### **Diferentes conceptualizaciones: el pequeño productor agropecuario y/o campesino como actor social**

##### **Los denominados pequeños productores agropecuarios**

Los habitantes e colonia el Recodo y loma hermosa son los denominados pequeños productores agropecuarios, que no producen a gran escala y el destino de su producción son los mercados locales, en algunos casos el nacional

La terminología pequeño productor agrícola incluye a personas que se dedican tanto a la agricultura como a la ganadería.

También se la conoce como agricultura familiar donde los actores sociales representativos son el pequeño productor agropecuario, campesino, minifundista (foro nacional de agricultura familiar)

##### **Los campesinos**

Se suele utilizar la denominación campesinos, pequeños productores y/o minifundista” de manera indistinta para referirse a este “tipo social agrario”, donde convergen ciertas características sociales, económicas y productivas comunes

El término “campesino”.se utiliza tanto para designar a un tipo social agrario como a una forma de organización económica distinta de la capitalista, la principal diferencia radica en el capital que poseen los campesinos a la hora de trabajar su unidad de producción ,sin mucha inversión en tecnología agrícola .“(…)la población rural debe ser mayoritaria, el desarrollo capitalista débil y, por lo tanto, el sector industrial es incipiente y no está concentrado, una parte importante del trabajo productivo rural se dedica al ciclo de subsistencia, una gran proporción de los insumos productivos del campo se producen artesanalmente, el desarrollo de los mercados locales y regionales presenta características de dispersión de la oferta y de la demanda y el crédito es escaso”. (Archetti, 1981b:207)

La unidad campesina es simultáneamente una unidad de producción y consumo - funciona al mismo tiempo como una empresa y como una economía doméstica-, donde la actividad doméstica es inseparable de la actividad productiva, y donde el autoabasto se logra con el uso del medio ecológico y la utilización de mano de obra familiar.

Archetti sostiene que el término puede aplicarse en forma específica a un tipo de productor agrario, que utiliza tecnología sencilla y fuerza de trabajo familiar; también es factible de aplicar para designar un modo de producción determinado, donde los campesinos son propietarios de la tierra, la población rural es mayoritaria y el sector capitalista de la sociedad. Por otro lado F. Foladori señala que el concepto “campesino” encierra un triple aspecto: un ámbito espacial- lo rural; un proceso en la división social del trabajo – lo agropecuario; un aglutinador demográfico- pequeñas comunidades. (Foladori, 1981).

Tsakoumagkos define a las explotaciones campesinas de la siguiente manera: “(...) son campesinas las unidades domésticas de producción basadas en el trabajo familiar no necesariamente exclusivo y cuya dotación de medios de producción impiden superar el umbral de la acumulación”. (Tsakoumagkos, 1987:230).

Archetti, en su estudio sobre la capitalización de los campesinos argentinos, recurre al bagaje teórico elaborado por Chayanov para analizar la zona norte de la provincia de Santa Fe. En el mismo, se recurre indistintamente a los términos “campesino”, “colono”, “farmer” y “productor familiar capitalizado”. (Archetti, 1981b:216).

Para Tsakoumagkos y para Manzanal y Rofman, los campesinos aparecen como eslabones en la cadena de producción y comercialización: sus funciones serían las de posibilitar espacios de valorización de capital y de amortiguar ciertas contradicciones del sistema como tal. El primero de los autores, tomando el caso de la producción de algodón, afirma que el componente campesino de la oferta del mismo permite abaratar el producto y, por ende, contribuye a la valorización del capital agroindustrial. (Tsakoumagkos, 1987:237). En buena medida, esa baratura provendría de la autoexploración campesina, no remunerando al factor trabajo.

Manzanal también observa la relación asimétrica entre el campesinado y la producción capitalista. Sostiene que muchas producciones extrapampeanas se basan en que el minifundista venda su fuerza de trabajo transitoriamente, se semiproletarice, pero sin abandonar su parcela, dado que el mantenerla en producción es una forma de abaratar el pago de la fuerza de trabajo en las explotaciones capitalistas: “(...) la semiasalarización es una forma de obtención de ingresos muy frecuente entre el campesinado argentino y ha consolidado su presencia a lo largo de los años, sin implicar la transformación del campesinado en asalariado y, por lo tanto, en muchos casos ha contribuido a mantener la forma campesina”.(Manzanal, 1990:302). En Manzanal, la semiasalarización no convierte en semiasalariado a quien la sufra, sino que reafirma su forma campesina.

, Flood, en una primera aproximación a una tipología de campesinos, con especial referencia al caso argentino, los incluye entre aquellos como una “forma impura de campesinado”; este tipo: “(...) combina la explotación de un predio reducido en cuanto a tamaño y nivel tecnológico, con la subocupación del potencial de trabajo familiar en esa explotación y la canalización de este “resto” al mercado de trabajo local” (Flood y Tobin, 1978:67).

La gran mayoría de autores utilizan indistintamente la denominación pequeños productores, campesinos o minifundistas para referirse a las familias rurales pobres, donde el concepto no solo está referido únicamente a la extensión del predio o chacra sino a un conjunto de variables.

La chacra aparecería como una unidad de producción propia de los pequeños productores agropecuarios, es la tierra en algunos casos es propia o heredada como bien familiar. De ahí proviene la denominación de chacarero terminología que está asociada al productor agropecuario del NORTE Argentino ) chaco Formosa, Corrientes

### **Modos de vida del campesino**

La categoría Modo de Vida está relacionada en general con el bienestar que una sociedad determinada le proporciona a sus habitantes. Según Córdova Cañas, el Modo de Vida constituye uno de los elementos fundamentales donde se insertan las características socio-económicas de una sociedad determinada y las expectativas, aspiraciones, valoraciones, comportamientos, ideologizaciones que los seres humanos realizan en el proceso de su propia existencia (Córdova cañas, 1980: 25).

El modo de vida busca satisfacer necesidades biológicas y sociales que el hombre debe satisfacer, primero, para garantizar su sobrevivencia, y segundo, para que la vida sea algo más que sobrevivir.

Estas familias que se desplazaron desde las áreas estudiadas hacia riacho He He estaban asociadas a un modo de vida campesina

La diferencia entre el término productores y campesinado es que el productor es un término genérico para designar a todo lo que producen algo en el agro, en la industria, en los servicios, entre otros. En cambio campesino señala estrictamente al que está relacionado directamente con los trabajos del campo, que dispone de una parcela pequeña o mediana, de la cual puede ser propietario o arrendatario, en diferentes formas. No hay historias de los productores, hay historia de los campesinos, de los peones rurales, de los obreros y trabajadores urbanos, etc. El término productor es el

término genérico que se usa descriptivamente pero no da cuenta de una relación social de producción.

Alexander Chayanov en su estudio sobre el campesinado ruso, dice: “La familia campesina, es una familia que no contrata fuerza de trabajo exterior, que tiene una cierta extensión de tierra disponible, sus propios medios de producción y que a veces se ve obligada a emplear parte de su fuerza de trabajo en oficios rurales no agrícolas”

De él se deriva la noción de economía campesina como una forma especial de organización de la producción. La economía campesina encerraría al sector agropecuario donde el proceso productivo se desarrolle en unidades del tipo familiar, teniendo por objetivo asegurar –de ciclo en ciclo –la reproducción de sus condiciones de vida y de trabajo; es decir, la reproducción de los productores y de la misma unidad de producción

Para Murmis- los términos campesino y pequeño productor son conceptos teóricos y por ende son debatibles, aunque es claramente visible que son categorías dinámicas, en permanente evolución ascendente o descendente, alejadas de la estática visión chayanoviana.

Es importante ver el tipo de conceptualización que se realizó sobre el término “campesino”. El mismo término se utiliza tanto para designar a un tipo social agrario como a una forma de organización económica distinta de la capitalista, pero también tiene implicancias culturales y religiosas. La carga del termino campesino es considerable: remite a una sociedad global con fuerte peso de rasgos campesinos, donde “(...)la población rural debe ser mayoritaria, el desarrollo capitalista débil y, por lo tanto, el sector industrial es incipiente y no está concentrado, una parte importante del trabajo productivo rural se dedica al ciclo de subsistencia, una gran proporción de los insumos productivos del campo se producen artesanalmente, el desarrollo de los mercados locales y regionales presenta características de dispersión de la oferta y de la demanda

## La tipología de productores agropecuarios Formoseños

Codutti utiliza unas variables para realizar la tipología de productores en Fsa. Sobre la base de criterios cualitativos de homogeneidad, considerándose, en primer lugar, si la gestión de la unidad de producción es realizada directamente por los productores o a través de administradores o empresas de administración. En segundo lugar, se tuvo en cuenta si los sistemas de producción se basan en la utilización exclusiva de mano de obra familiar; en la utilización de mano de obra familiar y la contratación de mano de obra transitoria; o en la presencia de mano de obra permanente, con o sin presencia de mano de obra transitoria.

En este contexto, la tipología de productores fue definida agrupando, en una primera Instancia, a las explotaciones agropecuarias en función a los siguientes criterios:

**Grupo I:** unidades de producción que tienen dirección personal del productor y no contratan mano de obra de ningún tipo.

**Grupo II:** unidades de producción que tienen dirección personal del productor y contratan mano de obra transitoria.

**Grupo III:** unidades productivas con dirección personal del productor y que contratan mano de obra permanente (no familiar y familiar remunerada con monto fijo en dinero, porcentaje de la producción y/o especies), con o sin mano de obra transitoria.

**Grupo IV:** unidades de producción que asumen una forma de gestión no personal del productor, con diversas combinaciones del resto de las variables.

Como podemos observar esta tipología esta regulada por el capital que posee el productor agropecuario así como la extensión de su unidad productiva

## **La tipología de productores de loma hermosa y El recodo**

En base a el análisis situacional de las características sociales de los productores de estas colonias pudo realizarse la siguiente tipología

### **Grupo I**

Este grupo contiene a las explotaciones agropecuarias que poseen dirección personal del productor y no contratan mano de obra de ningún tipo, condición que implica el desarrollo de las actividades prediales con la utilización exclusiva de mano de obra familiar. Los sistemas de producción pueden ser agrícolas, ganaderos o mixtos, con distintas combinaciones de las actividades en las explotaciones y con una participación que varía en las diferentes regiones

Un 55 % de las explotaciones agrícolas investigadas responden a esta tipología, no superan las 10 ha de producción se observa un porcentaje más elevado de producción agrícola en donde los cultivos principales son la banana y calabazas .Además poseen una producción hortícola representativa cuya principal producción es destinada al plan nutrir

Estos productores agrícolas reciben asesoramiento por parte de técnicos de la secretaria de la producción dependiente del ministerio de la producción dela municipalidad de Riacho He He

También pertenece a este grupo los productores paiperos que realizan actividades agrícolas hortícolas

Por otro lado la municipalidad realiza el acopio de la producción hortícola y enviados a la ciudad de Formosa a un centro de recepción en el parque industrial, para la preparación de los bolsones económicos que además de verduras, contiene harina de maíz y carne vacuna, estos bolsones son distribuidos a las familias de los barrios más carenciados de la ciudad de Formosa

Al no poseer grandes extensiones de unidades productivas la gestión y el manejo agrícola, lo realiza el jefe familiar con la familia, podríamos considerar a la mano de obra familiar otra actividad que se pudo identificar dentro de esta tipología agropecuaria es la ganadería

Es una ganadería extensiva donde predomina el ganado vacuno con escaso mejoramiento genético y lo fenotipos raciales son los más rústicos, no existe inversión en genética y el tratamiento y manejo del rodeo es básico y fundamental

El pastoreo es a campo abierto con pasturas naturales sin suplementación alimenticia.

Los novillos son vendidos entre los 200 y 300kg y los destinos son las carnicerías locales y la venta se realiza en situaciones de necesidad de las familias o cuando se presenta algún problema de salud de los integrantes del grupo familiar

## **Grupo II**

El Grupo II incluye a las explotaciones agropecuarias que poseen dirección personal del productor y contratan mano de obra transitoria para el desarrollo de las actividades prediales, pudiendo utilizar también mano de obra familiar. Los sistemas productivos pueden ser agrícolas, ganaderos o mixtos, con diferentes combinaciones de las actividades en las en este grupo los dueños d las unidades de explotación pueden contratar mano de obra para loas trabajo agrícolas

La actividad es mixta, en la agricultura la producción es más diversificada y la extensión de la producción es mayor, pudiendo alquilar para realizar sus explotaciones

Poseen un parque medianamente mecanizado pero no tan moderno tractores, cosechadoras cultivadoras

Su producción va destinado a mercados nacionales y sus acopiadores ingresan a cargar la producción en grandes equipos

En lo que respecta a la ganadería en este grupo de producción la extensión ganadera es mayor, se realiza cultivos de pasturas y hay una cierta inversión en genética animal para la reproducción y cría.

## **Grupo III**

Este grupo comprende a las explotaciones que poseen dirección personal del productor y contratan mano de obra permanente.

Este grupo es el menos representativo y solo un 10 % de los productores agropecuarios

En este grupo la actividad principal es la ganadería, aparece el dueño de campo patrón y el puestero

La extensión de tierras superan las 100 ha promedio ,se observan ya razas vacunas como Brangus y Hereford

Se realiza una inversión importante en pasturas tanto de invierno como verano

Además poseen maquinarias para la realización y preparación de alimentos a balanceados como silos y mixers

La suplementación alimentaria de novillos la realizan con feed lot y el destino de la venta del ganado es en pie a los mercados de Corrientes y Buenos aires

Participan de los remates ganaderos tanto como vendedores de novillos terminados como vaquillas para servicio.

### **Las unidades domésticas del Recodo y Loma hermosa**

Sapkus (1997) decía, que las unidades domesticas son a la vez unidades productivas y unidades familiares, por lo que la capacidad laboral de la cual disponga la unidad productiva va a depender de factores demográficos internos a la unidad familiar. De esta manera la unidad doméstica, según sea su tamaño y según sea su composición (que van a variar a lo largo del tiempo), y el acceso y control que tengan sobre los medios de producción, va a elaborar activamente respuestas para garantizar su reproducción.

Las unidades domesticas o grupo doméstico al sistema de relaciones sociales basados en los principios de residencia y consumo común que puede implicar o no relaciones de parentesco y su estructura no garantiza el proceso productivo ( balazote y radovich).Estas unidades domésticas ,en la medida que cumplen una función productiva ,se convierten en unidades domesticas de producción .

Llambi (1981) denomina unidades de ´producción campesina (UPC) insertas en el sistema capitalista a aquellas unidades fundamentales agrícolas<sup>21</sup> y mercantiles<sup>22</sup> en las que imperan relaciones de trabajo basadas en el aporte de fuerza de trabajo de os miembros de un grupo doméstico o familiar, según criterios definidos culturalmente

Llambi ,luis (1981:128)

---

<sup>21</sup> Lo que no excluye la produccion de otros rubros no agrícolas en forma complementaria, Llambi ,luis (1981:128)

<sup>22</sup> Que es indispensable para que estén insertas en un sistema regido por las reglas de juego o leyes de la circulación capitalsitas de mercancías ,pero no excluye ,sin embargo ,un cierto volumen de produccion para el autoconsumo. Llambi ,luis (1981:128)

Las unidades domésticas o unidades de producción campesina van atravesando diferentes etapas a lo largo de su ciclo vital. La primera es la etapa de expansión que se extiende desde el casamiento de la pareja hasta el casamiento del primer hijo.

La segunda es la etapa de fisión, que se extiende desde que concluye la etapa de expansión hasta el casamiento del último hijo. En esta fase, en la que los hijos de la pareja original entran en la edad de casarse, se pueden generar dos situaciones: que los hijos abandonen la casa paterna y constituyan una nueva unidad de residencia y consumo (escisión) o bien que siga manteniendo lazos de consumo con la unidad doméstica paterna, construyendo una nueva vivienda adyacente a la vivienda paterna.

La tercera es la etapa de reemplazo que concluye cuando ambos progenitores mueren o abandonan la actividad productiva (Sapkus 1995)

Ahora bien, es importante considerar también la estructura familiar. En este sentido, se recuerda lo vertido por Chayanov y citado por Forni (1991), con respecto a que; en el caso de las unidades domésticas ligadas a las explotaciones campesinas, el aporte en trabajo variará en función del número de miembros (de su edad) y del momento vital por el cual pase la familia

Las familias que residen en Loma Hermosa y el Recodo comprenden los 40 y 60 años de edad se dedican a la producción agropecuaria ya sea en sus mismas unidades de producción o contratadas para trabajar en otras

La actividad que genera la mayoría de los ingresos prediales es la agricultura, en su momento el algodón fue el principal cultivo de la zona, pero la decadencia de los precios a nivel mundial hizo que el mismo ya no le resulta rentable al productor

La ganadería es otra actividad realizada, pero la gran mayoría lo realiza de manera de subsistencia con escasa inversión y una cantidad de cabezas para la venta en situaciones de necesidad



En lo que respecta a las *actividades de las mujeres*, se puede decir que con exclusividad se dedican a las actividades típicas de la casa: limpieza, desayuno, comida, lavado platos y ropa, ordeño, cuidado de los animales de granja y transformación de productos (harina, dulces, pan, bebidas). En estas actividades, son ayudadas por las hijas mujeres.

La capitalización de estos pequeños productores son los animales vacunos que suelen tener en cierta cantidad para hacer frente a una situación difícil ya sea una enfermedad o adquirir bienes materiales frente a ciertas situaciones se suele realizar en animales mayores “vacas”, ellos constituyen la “caja de ahorro” y refleja el estado de situación de esa familia.

Se debe recordar, también, que ciertos autores marcaban a cerca de las consecuencias de *“tener o no accesos a los medios de producción”*.... si se tiene acceso a los recursos en términos de tierra y de medios de producción y de recursos laborales, es posible adquirir nuevas tierras para el asentamiento de los hijos en edad de fisión, aportando elementos de la explotación paterna para la estabilización de este nuevo asentamiento productivo.

En la estrategia de esta familia, el algodón es una actividad importante y, esta orientada a buscar la seguridad económica del grupo familiar, ya que la cosecha y venta, coincide con el inicio del ciclo escolar de los niños. Pero además, es manejado completamente por la familia, lo que refuerza el ingreso neto proveniente de este cultivo. El ciclo de vida por el que atraviesa la familia

El resto de las actividades que tienen que ver con la generación de ingresos prediales, se apoyan en producciones que no exigen superficies importantes de suelo; de allí que los productos de huerta (verduras y hortalizas) y granja (huevos, pollos y gallinas), constituyan un importante ingreso. Además aprovechan los recursos del monte, de allí obtienen frutales que luego son transformados en mermeladas y bebidas.

También se observa en esta familia que el componente de ingresos

También se observa en esta familia que el componente de ingresos extraprediales (changas y asistencia social) es importante, constituyendo el 45% de los ingresos totales. El análisis deja ver que la familia logra obtener un margen neto de \$ 1960,00 (mil novecientos sesenta pesos) mensuales y un “ingreso percapita” de \$ 280 (doscientos ochenta pesos) mensuales.

## **El PAIPPA y su influencia en los productores agropecuarios formoseños**

En el término “agricultura familiar” convergen figuras sociales como el pequeño productor, el minifundista, el campesino, el chacarero, el colono, el productor familiar y también los campesinos y productores rurales sin tierra y las comunidades de pueblos originarios (Foro Nacional de la Agricultura Familiar, 2006: pág. 4)

Según Piñeiro (2003), la agricultura familiar se encuentra definida por las relaciones sociales de producción. “El uso predominante del trabajo familiar sobre la tierra (propiedad en usufructo) son las dos variables básicas para definir a un agricultor familiar. A ella se debe agregar el capital (patrimonio)”. (2003:3). Además remarca la vinculación con el mercado como otra característica a considerar.

Ese estrato de pequeños productores agropecuarios de nuestra provincia recibe un asesoramiento integral a través de un programa cuyos impactos territoriales siempre fueron positivos y generaron un desarrollo social de las familias rurales formoseñas

El Programa de Asistencia Integral para el Pequeño Productor Agropecuario (PAIPPA), fue creado mediante el Decreto N° 1107/96, surge con la finalidad de generar el auto sostenimiento, la ocupación y la autogestión productiva del pequeño productor y su familia, mediante un proceso de promoción social y desarrollo sostenido.

Este programa de asistencia está dirigido a las familias rurales formoseñas asegurando la permanencia y calidad de vida de las mismas

Desde 1996 el PAIPPA, viene realizando acciones sociales una solución social, productiva y ambiental conjuntamente con pequeños productores agropecuarios en sus propias unidades de producción.

La titularización de sus tierras fue un gran incentivo a los productores agropecuarios para producir con sus propias tierras

El área de influencia del Paippa se extiende por todo el sector territorio provincial, pero el área que concentra más cantidad de productores agropecuarios es el área del este debido a las condiciones agroecológicas más favorables

Otro aspecto significativo que viene realizando el PAIPPA desde sus inicios es la construcción de las viviendas rurales, que surgió para cumplir con una de las necesidades básicas del productor agropecuario formoseño que es tener su vivienda propia

Para poder acceder a este beneficio los productores agropecuarios deben reunir una serie de requisitos:

- 1- Que vivan en y de la chacra
- 2- Que la explotación rural sea primordialmente familiar
- 3- Que posean, en caso de ser agricultores, entre 1 y 10 hectáreas de producción
- 4- Que posean, en caso de ser ganaderos, no más de 50 cabezas de ganado mayor (bobino) y no más de 200 cabezas de caprinos
- 5- Que manifiesten su disposición de integrar grupos
- 6- Que acepten producir en parte en forma comunitaria

El objetivo del beneficio de la vivienda propia por otro lado busca la regularización de la posesión o tenencia de la tierra y la construcción de la vivienda rural en el predio del productor, para de esa manera incentivar al mismo a quedarse en el ámbito rural y no migrar hacia las ciudades.

Según el IPV (Instituto Provincial de la Vivienda) el prototipo de las viviendas PAIPPA se las denomina culata yobai (laterales enfrentados).

Este prototipo de vivienda posee las siguientes ventajas a saber:

- 1- Posibilidad de crecimiento por agregación
- 2- Concentración del núcleo húmedo
- 3- Espacio central multiuso y células laterales

Con una superficie de 65,73 m<sup>2</sup> para las viviendas de 2 dormitorios y de 79,43 m<sup>2</sup> para las de 3 dormitorios, la vivienda PAIPPA tiene una superficie útil de 59,94 m<sup>2</sup> y 65,73 m<sup>2</sup> de superficie cubierta, aunque los nuevos prototipos superan los 100 m<sup>2</sup> de superficie.

Además de los dormitorios existen en cada vivienda un núcleo sanitario de baño, cocina, lavadero, tanque de bombeo y aljibe si no existe agua corriente.

Existen a la fecha (2015)

513 viviendas terminadas

584 viviendas en ejecución

600 viviendas licitadas

Con el correr de los años empezó a reflejar un contexto socio político nacional y provincial con mejoras sensibles y palpables en los aspectos estructurales para llevar adelante procesos socio-productivos con las familias de pequeños productores.

Es así que el cambio del término de "Asistencia" por el de "Acción" hace que se asuma la responsabilidad de llevar adelante las acciones del Estado con la misión de fortalecer y acompañar el desarrollo integral y sostenido del pequeño productor agropecuario y su familia, para que alcance, desde su identidad cultural el auto sostenimiento, ocupe de manera eficaz su tierra con la fuerza transformadora de su trabajo y asociado a otros vecinos consolide mediante la unidad, organización, solidaridad, capacitación y participación, el proceso social y productivo liberador que nace del modelo formoseño, es la forma más revolucionaria de llevar adelante la reforma agraria.

El 7 de Julio de 2004 mediante el decreto 641/04 el Instituto Provincial de Acción Integral para el Pequeño Productor Agropecuario (PAIPPA), como organismo desconcentrado con dependencia directa del Poder Ejecutivo Provincial, pasa de la etapa del asistencialismo a la acción auto sostenido y organiza una gigantesca empresa solidaria capaz de producir y comercializar en escalas más ambiciosas.

La nueva mirada del Instituto Paippa es generar una visión productiva y solidaria entre los productores agropecuarios de la provincia de Formosa

El eslabón principal del PAIPPA es la producción, para ellos los productores constantemente reciben asesoramiento técnico para innovar en diferentes técnicas productivas y sus productos son vendidos en diferentes ferias francas localizadas en varios municipios del espacio geográfico provincial

Desde el punto de vista productivo el objetivo primordial del Paippa es generar la capacidad de autosuficiencia de las familias promoviendo actividades integrales que incluyan la ganadería y la agricultura que aseguren la subsistencia de sus familias

El estado provincial provee de asistencia técnica para que el productor incorpore conocimientos y habilidades como herramientas que le permitan encarar mejorar en sus actividades productivas.

También se apunta a la innovación de sus formas de producción diversificando la misma y contrarrestando el monocultivo.

Las Ferias Francas vienen funcionando desde el año 2002. En la actualidad se sitúan en los B° La Paz y Eva Perón y son la relación directa entre el productor y el consumidor, donde el productor puede exponer y vender sus productos, sin ningún tipo de intermediarios.

Los productores que se acercan a la ciudad a vender sus productos son de diferentes localidades de la provincia, y tienen como principal obligación ser pequeños productores y estar asociados al programa PAIPPA.

Los productores Paiperos que participan en las ferias francas poseen un reglamento interno para participar del mismo:

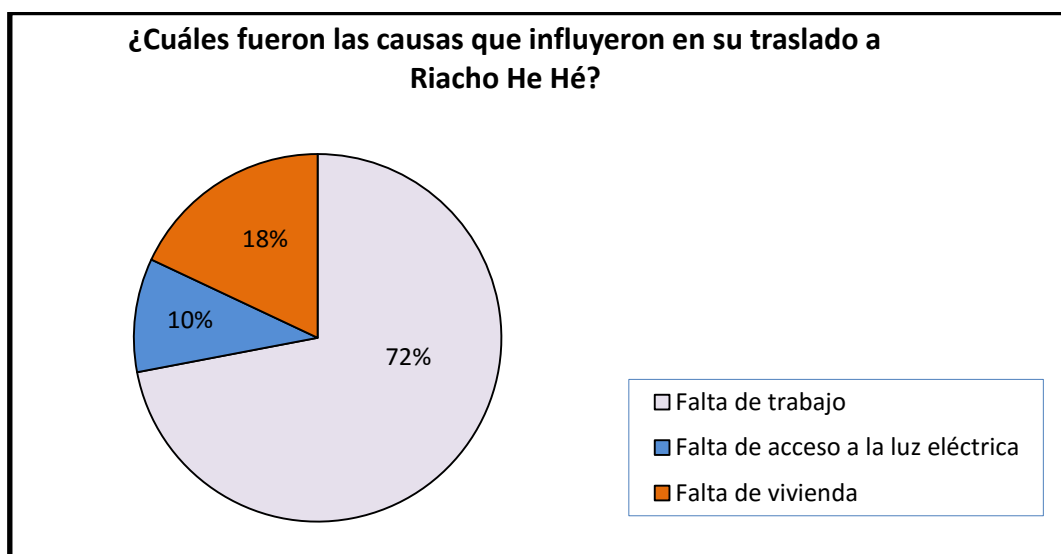
- La Coordinación estará a cargo de la recepción de los feriantes, la ubicación de los mismos dentro del predio ferial, la higiene y el orden en el lugar y toda actividad que hagan al funcionamiento de la Feria.
- Los pequeños productores agropecuarios Formoseños podrán comercializar en forma directa productos frescos y elaborados comprendidos en el siguiente agrupamiento: hortalizas y legumbres, frutas, productos de granja, dulces, harinas, panificados, miel, plantas y todo otro producto que, perteneciendo al rubro, sirva para complementar la oferta y satisfacer la demanda, siempre que haya sido previamente aprobado por la Coordinación de Ferias.
- Queda totalmente prohibido exhibir los productos a nivel del suelo y su exposición al sol. Todos los productos que se vendan en la feria deberán agruparse de acuerdo a su naturaleza y disponerse en cestas, canastos, cajones, etc. En caso de no contar con estos elementos deberán exponerse sobre mesas.
- Al ingresar a la feria el productor estará obligado a someter sus productos al control bromatológico por parte del área específica de la Feria Franca, quien determinará su habilitación para la venta o decomiso.
- Los precios serán ajustados por debajo de los importes que exhiben los supermercados en los diferentes rubros.
- Luego de instalar los puestos, deberán retirar de inmediato los vehículos de transporte, evitando la congestión del tránsito.

- Queda terminantemente prohibido la reventa de productos que no procedan de pequeños productores.

## CAPITULO IV ANALISIS DE LO DATOS OBTENIDOS

### Representación y análisis de los datos obtenidos

Gráfico N°1



**Fuente: elaboración propia en base a datos obtenidos**

En el gráfico 2 puede apreciarse que la principal causa de la migración manifestada por los encuestados es la falta de trabajo.

Esto se corresponde con una de las causas resaltadas por Gustavo Busso, quien sostiene que una de las principales causas de la migración interna es la falta de acceso a oportunidades laborales.

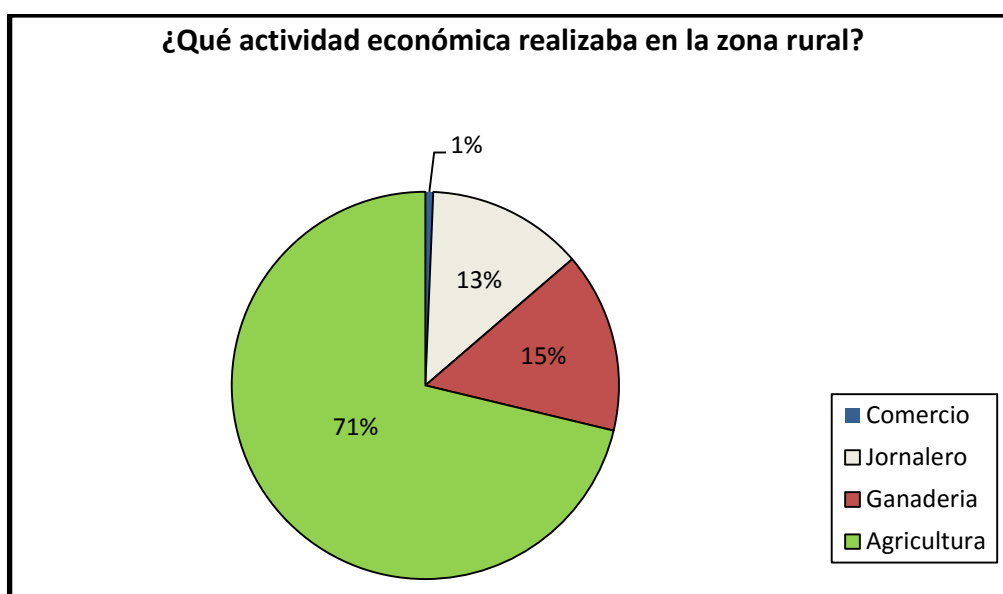
En esta zona se evidencio una decadencia de la actividad algodonera en los últimos 10 años aproximadamente, esta era la principal actividad realizada por las familias rurales ya sea dentro de sus pequeñas explotaciones como también en otras unidades de explotación.

En la década del 80 era la principal actividad económica que generaba una activación del circuito económico rural, era común observar contingentes de paraguayos que venían a desempeñarse como cosecheros en estos lugares ya que la

extensión de las áreas cultivadas algodón era muy extensa y generaba un ingreso importante para las familias

Podemos destacar ciertas políticas destinadas a favorecer la producción algodonera que trato de mitigar este problema.

Gráfico N° 2



Fuente: elaboración propia en base a datos obtenidos.

En el gráfico 3 se puede observar que la principal actividad económica que realizaban los habitantes de las colonias rurales analizadas, eran la agricultura y la ganadería.

Como se señaló anteriormente la principal actividad económica de los llamados pequeños productores agrícolas era el cultivo de la algodón, el mismo era realizado en superficies que no superaban las 50 ha.

En el caso de las unidades productivas de menos de 2 ha, el trabajo lo realizaba la propia familia generando de esta forma mayores ganancias. En el caso de unidades productivas mayores de 5 ha los dueños de las chacras contrataban mano de obra externa para el manejo de la algodón. Hubo épocas en donde la floreciente actividad

algodonera atraía cosecheros provenientes del paraguay que veian con su familias y se asentabamn en los depósitos y galpones hasta que termine la época de coecha.

Además del algodón se realizaban cultivos de subsistencia como el zapallo el poroto y la mandioca que las familias rurales no las vendían pero servían para consumo familiar

*Si cultivábamos el algodón principalmente, también calabacita y banana que eran los cultivos secundarios que realizábamos en épocas en que no se hacía algodón también criábamos chanchos y gallinas caceras que vendíamos de vez en cuando pero más que nada era para nuestro consumo ...Lorena pequeña productora agropecuaria e que migró hacia el barrio evita de Riacho HE- Hé.*

Resulta pertinente resaltar que estas actividades se realizaban en forma de subsistencia con unidades de producción muy pequeña, escasa tecnología aplicada y un gran porcentaje de mano de obra familiar.

La otra actividad realizada en estas colonias era la ganadería vacuna .la crianza de vacas novillos y vaquillas

Solo un pequeño porcentaje de los productores ganaderos poseen mas de 50 HA .la gran mayoría no supera esta cantidad de ha.

La inversión en la ganadería es muy escasa ,principoalemnte poseen de 3 a 4 cabezas de ganado por familias son criadas a sogas y no a campo abierto el ganado mas cuidado son los bueyes, ya que son utilizados para la tracción a sangre para cultivar el algodón y otros cultivos estos ganados vacunos son vendidos cuando se presenta un problema de salud en la familia.

También crían cerdos y gallinas que son criados para el consumo familiar en algún cumpleaños o fecha importante como día de la madre o navidad

Gráfico N° 3



Fuente: elaboración propia en base a datos obtenidos.

En el gráfico 4 puede observarse que un gran porcentaje de los migrantes no poseía tierra propia, lo que releja un importante problema a la hora de hablar de tenencia de tierra.

Las actividades primarias, como ser la agricultura, generan más ganancias para las familias que son dueñas de la unidad de producción.

La tenencia de tierras en estas zonas representaba un problema fundamental a la hora de cultivar en algunos casos la población mayor de 60 años poseía la escritura de la tierra a nombre propio

En la provincia de Formosa por ley N° 113 del año 1960 que con algunas modificaciones sigue vigente se determinaron la forma y la adjudicación de la tierra, se creó y organizó la dirección general de colonización y tierras fiscales como entidad autárquica ,y por ley 1260 del año 1982 se le otorgo mayor autonomía para delinear la política de tierras

La gran mayoría de los productores agrícolas que migraron no poseían tierra propia, o si la tenían estaban a nombre de sus padres y o abuelos, esto impedía cierta independencia económica

**Gráfico N° 4**



Fuente: elaboración propia en base a datos obtenidos.

En el gráfico 5 un gran porcentaje de las personas que migraron no poseen una vivienda que satisfaga las necesidades básicas en su gran mayoría eran de palma y barro y al tener la posibilidad de tener una casa de material otorgada por el municipio de riacho He Hé deciden trasladarse a esta localidad. Sólo un escaso porcentaje de los migrantes encuestados encuetados manifestó tener una casa de ladrillos y cemento.

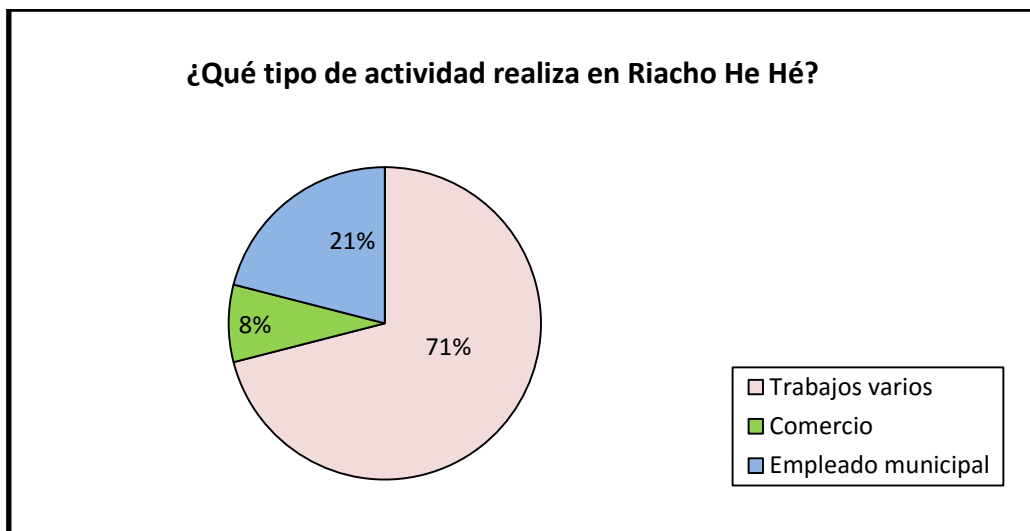
Ahora bien analizando los barrios hacia donde migraron estas familias rurales fueron viviendas orogadas por el mismo municipio algunas construidas por medios propios .

La población de Riacho He He ha evolucionado cuantitativamente en forma considerable en los últimos años ,producto del desplazamiento desde zonas rurales, así ta,bien el crecimiento urbano fue significativo

Estas viviendas son de ladrillo y cemento y esyan ubicadas en zonas perfericas del egido urbano de la localidad de riacho he he y están construidas con mejores materiales que en la zona rural, lo que indica que su condición habitacional mejoro en cierta medida.

Además estas personas cuentan con energía eléctrica y televisión por cable lo que hace que su calidad de vida mejore

**Gráfico N° 5**



Fuente: elaboración propia en base a datos obtenidos.

En el gráfico 6 puede apreciarse que los migrantes que hoy en día viven en Riacho se dedican en gran porcentaje a actividades varias que oscilan entre la limpieza de terrenos, aprendices de albañil, empleadas domésticas. Un 21 % de los encuestados pudo insertarse laboralmente dentro del municipio local como mano de obra temporaria, y un sector muy reducido se dedicó al comercio instalando kioscos y locales de venta de ropa muy pequeños.

Como hemos analizado anteriormente el proceso migratorio ocurrido se da puntualmente porque las actividades económicas en las zonas rurales habían decaído ,principalmente la algodonera que le daba cierta movilidad social a estas personas .

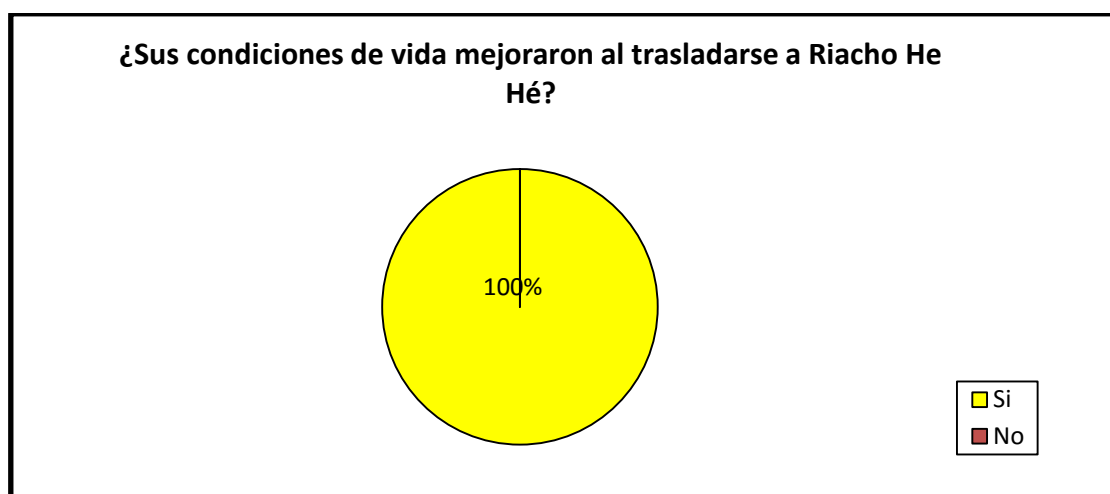
Pudo comprobarse que la gran mayoría de las personas que migraron se insertaron en un mercado laboral inestable, no fijo, y con una precariedad laboral importante ya que el trabajo que realizan no posee ningún beneficio social ni previsional

Como dice Juan:

acá hay trabajo todos los días ,desde limpiar un patio hasta arreglar un cercado de un terreno, todo los días hay trabajo ,allá en el campo ya casi nadie te contrataba porque no había trabajo constante (juan Ortiz ,migrante de Loma hermosa)

Riacho He He es una localidad donde predomina varias actividades laborales principalmente la terciario.

Gráfico N° 6



Fuente: elaboración propia en base a datos obtenidos.

De acuerdo al gráfico 7, de las 152 personas encuestadas un 100 % manifestó que sus condiciones de vida mejoraron al trasladarse a la localidad de Riacho He Hé, de esto podemos analizar que las condiciones en que hoy día viven estas familias mejoró comparando los períodos en que vivían en la colonia rural.

La calidad de vida incluye no solo una mejora en los ingresos si no también abarca una dimensión emocional y sanitaria. Las personas que migraron a esta localidad admiten que su vida mejoro y tiene un mejor acceso a otros servicios como ser la salud educación y esparcimiento.

Gráfico N° 7



Fuente: elaboración propia en base a datos obtenidos.

En el gráfico 8 se puede observar que un gran porcentaje de migrantes encuestados no desea volver a la colonia rural lo que deleva cierta mejora en la calidad de vida de estas personas.

Estas personas si bien manifiestas no querer volver alas zonas rurales debido a las mejoras en la calidad de vida, pero añoran el campo, la tranquilidad, la disponibilidad de tiempo y el hecho de tener sus animales de granja y admiten que no es lo mismo vivirá aca, todo se compra, extrañando en cierta forma la vida de campo

## Reflexiones finales

El proceso de migración interna producido desde las colonias rurales - El Recodo y Loma Hermosa - de Riacho He Hé hacia ciertos barrios urbanos de la localidad presenta características similares debidas, principalmente, a las actividades económicas realizadas en estas.

El actor social y protagonista de los procesos migratorios es el productor agropecuario ya sea en forma individual o con su unidad doméstica.

Ambos territorios corresponden a un espacio rural disperso en los que las principales actividades económicas son la agricultura y la ganadería, principalmente de subsistencia.

Otrora, la base fundamental de la actividad agropecuaria era la producción algodonera. Pero, en las últimas décadas, ha sufrido una decadencia considerable impactando directamente en el desarrollo territorial de estos lugares.

Los pequeños productores agropecuarios encontraron en la migración una alternativa para hacer frente a la crisis algodonera existente. Esta estrategia individual y familiar busca intencionalmente la movilidad social no descendente y mejorar las condiciones de vida.

En el proceso y período de migración analizados se observaron dos elementos de los tres identificados por Rodríguez (2006). Primeramente, los individuos aislados, seguido de las unidades domésticas o las familias y, por último, las comunidades. Este último aún persiste ya que estas colonias todavía existen pero con escasa población.

Se pudo comprobar la hipótesis inicial ya que la principal causa de los procesos migratorios sucedidos es la problemática de acceso a trabajos rurales, cuya principal causal es la paulatina desaparición de la actividad algodonera debido a que su inestabilidad en el mercado nacional e internacional generaron fluctuaciones en los precios y una notable caída de los mismos. Una clara evidencia de ello es la disminución de hectáreas cultivadas a nivel provincial. En las colonias analizadas se constató una notable disminución y hasta desaparición del cultivo del algodón, lo que provocó que estos actores sociales vieran a la migración como una alternativa de emergencia.

El cultivo del algodón en estas zonas rurales se realizaba con tracción a sangre utilizando tecnologías y técnicas rudimentarias, que demandaban mano de obra artesanal, no necesariamente muy calificada. La población de Loma Hermosa y El Recodo era contratada para el cultivo, limpieza y cosecha del algodón generando un ingreso importante para cada unidad doméstica. j

En cuanto a la ganadería, el tipo de ganado existente es el vacuno, criado a campo sin ningún tipo de mejora genética. La gran mayoría de los productores no cuenta con extensiones de tierra suficientes para contener grandes cantidades, motivo por el cual no se supera las 10 cabezas por familia. La ganadería era una forma de capitalización no mercantil que poseían estos pequeños productores, ya que la utilizaban como recurso económico vendiendo las reses frente a situaciones de crisis circunstanciales como ser subsanar gastos domésticos o aquellos derivados de problema de salud de algún familiar

El estancamiento tecnológico sufrido por estos pequeños productores agropecuarios, quienes no poseen capital ni infraestructura, afectó la inserción en un mercado capitalista cada vez más exigente porque impidiéndoles competir.

El escenario agrícola de estas colonias ha cambiado notablemente. Actualmente, se observa una disminución considerable de la población producto de procesos migratorios. La estructura económica sigue siendo la agricultura pero el cultivo principal ya no es el algodón, que fue sustituido principalmente por la banana, el zapallo y diversas hortalizas.

La otra causa del fenómeno migratorio, fueron las condiciones habitacionales, ya que estos pequeños productores agropecuarios vivían en viviendas de palma y barro en condiciones de precariedad. Entre los años 2000 el Instituto PAIPPA impulsó un programa de retención de la población rural mediante la construcción de viviendas. El principal objetivo era detener la migración rural, pero el impacto no fue el deseado ya que la población joven siguió migrando hacia otros centros urbanos y quienes permanecieron viviendo en las colonias utilizando los módulos habitacionales del programa fue la población mayor de 60 años.

Por su parte, el Municipio de Riacho He Hé les ofreció viviendas en el marco del programa) del IPV, o terrenos en donde podrían construir viviendas de material más resistente.

En este sentido, es oportuno resaltar a Busso Gustavo, quien sostiene que el cambio de residencia no asegura que el individuo o las familias tengan éxito en la lucha contra la pobreza ya que está condicionado por factores estructurales. Evidencia de esto, es la situación de quienes migraron hacia los barrios de Riacho He Hé ya que manifiestan haber tenido una mejora en las condiciones de vida, pero ninguno de ellos pudo insertarse en una economía formal con beneficios sociales y previsionales denotando una precariedad laboral constante.

En cuanto al acceso a los servicios de salud, ha mejorado ya que pueden llegar hasta el hospital de la localidad en menor tiempo y mayor facilidad. En las colonia solamente existía una sala de primeros auxilios muy precaria sin médicos de guardia y

con un enfermero que solamente funcionaba de lunes a viernes solo por las mañanas.

El proceso migratorio analizado en estas colonias tiene un impacto negativo en el desarrollo territorial de estas zonas de expulsión de población.

La migración altera la estructura de la población de estas zonas rurales generando una disparidad territorial que influye en la inercia demográfica.

En estos territorios rurales se produce una disminución de fuerza laboral, ya que la mayoría de las personas migrantes son jóvenes que al migrar no solamente se llevan la fuerza laboral sino también desaparecen los conocimientos, costumbres y cultura de estos territorios.

El capital humano es un elemento fundamental para el desarrollo territorial y al verse disminuido van desapareciendo paulatinamente incidiendo en el mercado del trabajo. Por otro lado, también tendrá su impacto en el desarrollo territorial del lugar de destino. En este caso ¿Riacho He Hé está preparado para darle una mejor calidad de vida y ofertas laborales formales a estos migrantes rurales?

Según Capello (2000), el desarrollo es endógeno y depende fundamentalmente de un sistema socio económico y cultural con ciertos componentes: capacidad emprendedora, factores de producción local (trabajo y capital), habilidades de los agentes locales en términos de relaciones que permitan generar una adquisición acumulativa de conocimientos y en la toma de decisiones determinan el éxito de la economía local.

Teniendo en cuenta lo afirmado por Capello, no existe tal desarrollo en las colonias de El Recodo y Loma Hermosa. El sistema económico está debilitado por la desaparición de la actividad algodonera. Los pequeños productores no ven la posibilidad de adquisición acumulativa generando desplazamientos migratorios. Al desaparecer la base productiva no existe división del trabajo que lo fortalezca.

La migración no deja de ser una estrategia que busca intencionalmente una movilidad social ascendente. Ningún ser humano migra de un lugar si las condiciones de vida son óptimas. Es necesario impulsar y fortalecer políticas para retener población mediante la inserción laboral de las familias que viven en estas zonas rurales de la provincia. La migración es una estrategia que permite mejorar la calidad de vida de las personas, pero lo ideal sería mejorarlas en su lugar de origen y evitar la migración ya que el mismo influye negativamente sobre los escasos espacios rurales de la provincia de Formosa.

El fenómeno de migración interna, es una situación que se observa a nivel general en toda la provincia de Formosa. Analizando la evolución de los espacios urbanos, en detrimento de los rurales, podemos observar una notable disminución de

los espacios rurales, lo que genera un notable desequilibrio poblacional, con concentraciones urbanas y vaciamiento de espacios rurales.

El problema de la migración rural es una problemática que influirá a largo plazo ya que el porcentaje de población migrante ronda entre los 25 y 35 años de edad. Consecuentemente, esto tendrá una significativa influencia en la natalidad de estas colonias. Por otro lado, la fuerza laboral de la que dependen los espacios rurales está desapareciendo generando un estancamiento representativo y que se evidencia en el desvaciamientos de estas áreas. Ciertamente, estas familias migrantes manifiestan haber tenido una mejora en sus calidades de vida, además manifiestan el deseo de no volver a las colonias de origen.

Por otra parte, teniendo en cuenta la estructura económica dependiente de las actividades primarias podría generar un impacto en la economía provincial a largo y corto plazo.

¿Qué podrá hacer el estado provincial para frenar estos procesos migratorios? ¿Qué pasará con estos pequeños productores que han migrado? Son preguntas que surgen luego de realizar esta investigación y sin dudas son insumos para nuevas investigaciones que serán emprendidas como aportes.

Pero en lo inmediato y pragmático, se necesita una urgente intervención en estos territorios rurales. El PAIPPA es una alternativa pero evidentemente no alcanza ya que la migración sigue dándose.

Un elemento necesario para que exista un verdadero desarrollo territorial, es la existencia de los actores locales como son los productores agropecuarios que dan dinamismo económico a estos espacios rurales. En el caso de las colonias analizadas de Loma Hermosa y El Recodo, están migrando y con ello la proyección para un futuro desarrollo territorial.

Como propuesta a la problemática de la migración interna en estas colonias podrían pensarse estrategias más profundas por parte del estado para que los pequeños productores agropecuarios no vean a la migración como única alternativa. Podría iniciarse la producción en cooperativas algodoneras reactivando dicha actividad a nivel provincial.

Por otro lado también las escuelas primarias y secundarias de estas colonias podrían trabajar con sus estudiantes promoviendo micro emprendimientos apoyados y subsidiados por el estado provincial en sus propias chacras

Es duro tener que dejar atrás un modo de vida pero la resiliencia de estos productores agropecuarios es admirable desde todo punto de vista

## BIBLIOGRAFIA

- ✓ ALBURQUERQUE Francisco (1996). Fomento productivo municipal y gestión del desarrollo económico local. Santiago de Chile 1996. ILPES
- ✓ ALBERTO, Juan A. Ensayo de clasificación del hábitat rural en función de la distribución y características de la vivienda. En anales del VIII Encuentro de Geohistoria Regional. I.I.G.H.I. - CONICET. Resistencia. 1987.
- ✓ BECK, Hugo Humberto. La propiedad rural en la provincia de Formosa. En anales del XXI Encuentro de Geohistoria Regional. Ministerio de Cultura y Educación de la Provincia de Formosa – Facultad de Humanidades. Universidad Nacional de Formosa. Editorial Gualamba. Formosa. 2001.
- ✓ CENSO NACIONAL AGROPECUARIO. Provincia de Formosa. Año 2002.
- ✓ ARCHETTI, E. Y STOLEN, K.A. (1975), Explotación familiar y acumulación de capital en el campo argentino, Siglo XXI, Buenos Aires.
- ✓ ARCHETTI, EDUARDO (1981 b). “El proceso de capitalización de campesinos argentinos”, en E. Archetti. Campesinado y estructuras agrarias en América Latina, Quito (Ecuador). CEPLAES, pp. 203-222.
- ✓ -ARIZA, M Y DE OLIVERA, O. (2002), “Acerca de las familias y los hogares: estructura y dinámica” en Wainerman, C. (comp) Familia, Trabajo y Género. Un mundo de nuevas relaciones. F.C.E, Buenos Aires. 117.
- ✓ Aroca, P. (2004), “Migración intrarregional en Chile. Modelos y resultados 1987-2002”, Notas de Población, N° 78 (LC/G.2229-P), Santiago, Comisión Económica para América Latina y el Caribe (CEPAL).
- ✓ Arroyo, M. (2001), “La contraurbanización: un debate metodológico y conceptual sobre la dinámica de las áreas metropolitanas”, Papeles de Población, año 7, N° 30, Toluca, Centro de Investigación y Estudios Avanzados de la Población, Universidad Autónoma del Estado de
- ✓ ARZA, Valeria (2012). Argentina: Difusión del algodón GM e impacto en la rentabilidad de los pequeños productores de la Provincia del Chaco.
- ✓ -BARDOMÁS, S.M. (2000), “La transmisión de la propiedad como factor relevante en la continuidad de la agricultura familiar en la región pampeana. Un estudio de caso: colonos de origen francés en Pigué”. Revista Ciclos, Año X, N° 20.

- ✓ Bartolomé Leopoldo (2000). Los colonos de Apóstoles: Estrategias adaptativas y etnicidad en una colonia eslava en Misiones. Editorial Universitaria. Posadas.
- ✓ -Basco de, Mercedes. (1993). "Esquema conceptual y metodología para el estudio de tipos de establecimientos agropecuarios con énfasis en el minifundio en la argentina". En Bourdieu, Pierre. (1991), "La tierra y las estrategias matrimoniales" (cap 1, libro2) en el sentido práctico, Taurus Humanidades, Madrid.
- ✓ BOISIER SERGIO ,1997 Teorías y metáforas sobre globalización, boletín ILPES, Santiago de Chile ,agosto 1977 p
- ✓ BUSTELO Y MINUJIN(1998):Política social e igualdad.Todos entran. Buenos Aires 1998 Planeta p 87 y 88
  
- ✓ BUSSO, Gustavo (2005). Población y desventajas sociales: Pobreza, exclusión y vulnerabilidad social. Usos, mediciones y articulaciones para el diseño de políticas de desarrollo y de población. Séptima Jornada de la Asociación Argentina de Población. Tandil, Argentina.
- ✓ \_\_\_\_\_ (2006). Migración interna, pobreza y desarrollo territorial en el Cono Sur de América Latina. Impactos sociodemográficos de la migración interna en Argentina. Bolivia Brasil y Chile. Santiago de Chile: NACIONES UNIDAS.
- ✓ \_\_\_\_\_ (2006). Migración interna y desarrollo en América Latina. Santiago de Chile: CEPAL-CELADE.
- ✓ \_\_\_\_\_ (2006). Pobreza, Exclusión y Vulnerabilidad Social. "Usos, limitaciones y potencialidades para el diseño de políticas de desarrollo y de población".
- ✓ CAPUTO, Luis: Jóvenes rurales formoseños y los obstáculos a las prácticas participativas , en: CLACSO (2000), La participación social y política de los jóvenes en el horizonte del nuevo siglo. Buenos Aires. Versión digital, disponible en: <http://bibliotecavirtual.clacso.org.ar/clacso/gt/20101023015756/3caputo.pdf>
- ✓ CARLEVARI ISIDRO (2007) La Argentina, geografía económica y humana. Buenos Aires .alfa omega Posada, M. (comp.) Sociología rural argentina. CEAL. Buenos Aires.
- ✓ CHIOZZA, Elena y DE APARICIO, Cristina. . (1981) La vivienda rural en Argentina. Suma de Geografía. Buenos Aires
- ✓ CODUTTI, Raúl Oscar. Diagnóstico Agrario y Rural de la provincia de Formosa. PROINDER 2005.

- ✓ -COWAN, R. C y S, Schneider. (2008). "Estrategias campesinas de reproducción social en <http://www.revintsociologia.revistas.CSIC.es>
- ✓ DAVID BURIN, Ana Inés Heras (2007).Desarrollo local. Una respuesta a escala humana de la globalización .Buenos aires 2007.ciccus
- ✓ CEPAL. (2005) Objetivos del desarrollo del milenio. Una mirada desde América Latina y el Caribe. CEPAL. Santiago de Chile.
- ✓ CHAYANOV, ALEXANDER (1985). La organización de la unidad domestica campesina, Buenos Aires (Argentina), Nueva Visión, 1985.
- ✓ CEPAL (2004). Una década de desarrollo social en América Latina,1990-1999. Santiago de Chile. Versión digital, disponible en:<http://www.cepal.org/es/publicaciones/2382>.
- ✓ CEPAL - Observatorio demográfico (2010), Migración interna . Año IV,octubre de 2010. Versión digital, disponible en: <http://www.cepal.org/cgibin/getProd.asp?xml=/publicaciones/xml/9/43659/P43659.xml&xsl=/celade/tpl/pdf>
- ✓ CEPAL (2014), Estudio económico de América Latina y el Caribe. Argentina.Rasgos generales de la evolución reciente.Versión digital, disponible en:[http://repositorio.cepal.org/bitstream/handle/11362/39558/1501280BPE\\_Argentina\\_es.pdf;jsessionid=DD792FDCAF2C17E2247B60C5C17775AD?sequence=79](http://repositorio.cepal.org/bitstream/handle/11362/39558/1501280BPE_Argentina_es.pdf;jsessionid=DD792FDCAF2C17E2247B60C5C17775AD?sequence=79)
- ✓ \_\_\_\_\_/ (2015), Complejos productivos y territorio en la Argentina. Aportes para el estudio de la geografía económica del país . Versión digital, disponible en:<http://repositorio.cepal.org/handle/11362/39227>
- ✓ \_\_\_\_\_/ (2015), Complejos productivos y territorio en la Argentina. Aportes para el estudio de la geografía económica del país . Naciones Unidas, noviembre de 2015. Santiago de Chile.
- ✓ GULIANO, Ernesto, Fabián (2015). Sociedades periféricas y multiterritorios .1980-2002.Bunos Aires .La colmena 2015
- ✓ FLOOD, C. (1982), Estudio socioeconómico de los minifundios en la provincia de Formosa. En <http://www.cfired.org.ar>
- ✓ Forni, F, Benencia, R y Neiman, G. (1993), Empleo, estrategias de vida y reproducción. Hogares rurales en Santiago del Estero, Buenos Aires, CFI-CEIL-Centro Editor de América Latina, Bibliotecas Universitarias.
- ✓ LLAMBI, Luis (1981).Las unidades de producción campesina en el sistema capitalista, un intento de teorización, en estudios rurales latino americanos.VOL IV,Nº 2

- ✓ Manzanal, M. (1993), "Estrategias de Supervivencia de los pobres rurales". CEAL. Biblioteca Política Argentina. N° 437.
- ✓ \_\_\_\_\_ (2009), "El desarrollo rural en Argentina. Una perspectiva crítica", *Desenvolvimento rural no Cone Sul/Desarrollo rural en el Cono Sur*, J. Almeida y J.A. Dessimon Machado (orgs.), Porto Alegre, Associação Holos Meio Ambiente e Desenvolvimento
- ✓ \_\_\_\_\_ (2008) *Desarrollo territorial e integración nacional ¿convergencia o divergencia?*, en Jose Nun y Alejandro Grimson (comp.) Territorios, identidades y
- ✓ Federalismo, Edhasa, Buenos Aires, 2008
- ✓ MINISTERIO DE LA PRODUCCIÓN DE LA PROVINCIA DE FORMOSA. Estadística de la producción provincial. Año 2003.
- ✓ -MURMIS, M. (1991), "Tipología de pequeños productores campesinos en América", *Ruralidad*, N° 2, pp.29-56.
- ✓ \_\_\_\_\_(1992), "Tipología de pequeños productores campesinos en América". En: Peón C. *Sociología Rural Latinoamericana; Hacendado y campesino*, Centro Editor de América Latina, Buenos Aires, pp. 79-117.
- ✓ NOVICK, S. y M. C. Feito(2015), "Introducción. Migraciones y agricultura familiar: un vínculo perdurable", *Revista de Ciencias Sociales*, segunda época, año 7, N° 28,
- ✓ PIZZOLITTO, Georgina (2006), *Distribución de la población y migraciones internas en Argentina: sus determinantes individuales y regionales*. Facultad de Ciencias Económicas. Universidad Nacional de La Plata. Versión digital, disponible en: <http://www.depeco.econo.unlp.edu.ar/maestría/tesis/046-tesis-pizzolitto.pdf>.
- ✓ RAPOPORT, M., (2010), *Las políticas económicas de la Argentina. Una breve historia*. Grupo Editorial Planeta S.A.I.C. Buenos Aires, Argentina
- ✓ Rodríguez, J. y otros (2017), "¿Perdió el Área Metropolitana del Gran Santiago su atractivo? Sí, pero no. Un examen basado en datos y procedimientos novedosos para la estimación de la migración interna y sus efectos durante el periodo 1977-2013", *EURE*, vol. 43, N° 128, Santiago, Pontificia Universidad Católica de Chile.
- ✓ RODRIGUEZ, Vignole Jorge (2005). *Migración interna en América latina y el Caribe*. CEPAL. Serie Población y Desarrollo N°50.

- ✓ ROFMAN, Alejandro: Las transformaciones regionales, en: SURIANO, Juan
- ✓ ROGERS, A. y L. Castro (1982), "Patrones modelo de migración", *Demografía y Economía*, vol. 16, N° 3, Ciudad de México.
- ✓ Romero, J. L. (1976), *Latinoamérica: las ciudades y las ideas*, Buenos Aires, Siglo XXI.
- ✓ SABINO Carlos (1998) Como hacer una tesis .Buenos aires 1998.Lumne hvmanitas
- ✓ SAPKUS, Sergio. (2006). "Capital, campesinos y medioambiente en Formosa. La resistencia campesina a las firmas productoras de soja transgénica". En Hocsman, L. D. (comp.) (Op. cit.).
- ✓ SAPKUS, Sergio Omar (1995), *Producción, doméstica y capital: trayectorias*
- ✓ SASSEN, S. (2007), "El reposicionamiento de las ciudades y regiones urbanas en una economía global: ampliando las opciones de políticas y gobernanza", *Revista Latinoamericana de Estudios Urbano Regionales (EURE)*, vol. 33, N° 100, Santiago, Pontificia Universidad Católica de Chile.
- ✓ SCHETJMAN Alejandro. (2008)El desarrollo rural en Argentina .Un enfoque territorial.Buenos aires .Siglo XXI
- ✓ SILI, Marcelo (2005) La Argentina rural: de la crisis de la modernización agraria
- ✓ a la construcción de un nuevo paradigma de desarrollo de los territorios rurales. Buenos Aires: Ediciones INTA, 2005.
- ✓ TSAKOUMAGKOS pedro. María del Carmen Gonzales (2009).Tecnología y pequeña producción agropecuaria en la argentina .Una caracterización basada en el censo nacional agropecuario 2002 y en estudio de caso. Ministerio de agricultura ganadería y pesca .subsecretaria de agricultura familiar. Buenos aires 2009.
- ✓ UNFPA (Fondo de Población de las Naciones Unidas) (2007), *Estado de la Población Mundial 2007. Liberar el potencial del crecimiento urbano*, Nueva York.
- ✓ Villa, M. (1991), "Introducción al análisis de la migración: apuntes de clase: notas preliminares", *Serie B*, N° 91 (LC/DEM/R.164), Santiago, Centro Latinoamericano y Caribeño de Demografía (CELADE)-División de Población de la CEPAL.

- ✓ VÁZQUEZ, Barquero(1977).¿Crecimiento endógeno o desarrollo endógeno? Montevideo 1977.Cuadernos del clack N° 78 -79
- ✓ VALENZUELA, Cristina Ofelia de mari (2000). Minifundios, monocultivo e inundaciones.Una visión geográfica de los problemas agrícolas chaqueños en el siglo XX. Instituto de Investigaciones Geohistóricas CONICET, Argentina.
- ✓ VALENZUELA DE MARI, . (1998.) Cristina Ofelia. Ganadería y estancias en Chaco y Formosa (1888 – 1998). Cuadernos de Geohistoria Regional N° 35. I.I.G.H.I – CONICET. Resistencia
- ✓ VALENZUELA DE MARI, (1999.) Cristina Ofelia. Dinámica agropecuaria del Nordeste Argentino. (1960 – 1998). Cuadernos de Geohistoria Regional N° 38. I.I.G.H.I – CONICET. Resistencia. 1999.
- ✓ Villa, M. y J. Alberts (1980), “Redistribución espacial de la población en América Latina”, *Serie E*, N° 28, Santiago, Centro Latinoamericano de Demografía (CELADE).
- ✓ Villa, M. y J. Rodríguez (1998), “Distribución espacial de la población, urbanización y ciudades intermedias: hechos en su contexto”, *Ciudades intermedias de América Latina y el Caribe: propuesta para la gestión urbana* (LC/L.1117), R. Jordán y D. Simioni, Santiago, Comisión Económica para América Latina y el Caribe (CEPAL).
- ✓ Welti, C. (ed.) (1997), *Demografía I*, Ciudad de México, Programa Latinoamericano de Actividades de Población (PROLAP)/Universidad Nacional Autónoma de México (UNAM).
- ✓ Wolf, Eric (1971). Los campesinos. Barcelona: Labor.

## Anexo

### Ficha Modelo de encuesta

#### Maestría en desarrollo y gestión territorial

Investigador: Zarate Vicente Daniel

Sexo M  F

Barrio:.....

Edad:.....

1 ¿Cuáles fueron las causas que influyeron sobre su traslado a Riacho He He?

Falta de trabajo  falta de acceso a la luz eléctrica  falta de buena vivienda

2. ¿Qué actividad económica realizaba en la zona rural?

Agricultura  ganadería  comercio  jornalero

3. ¿Trabajaba con tierra propia?

Si  no

4. ¿De qué material era su vivienda?

Barro  ladrillo y cemento

5¿Qué tipo de actividad realiza hoy en día en Riacho He He?

Trabajos varios  comercio  empleado municipal

6. ¿Sus condiciones de vida mejoraron al llegar a Riacho He He?

Sí

No

7. ¿Volvería a vivir a la colonia?

Si

no