
Malvinas

en 5



UNR Universidad
Nacional de Rosario



FACULTAD DE CIENCIA POLÍTICA
Y RELACIONES INTERNACIONALES
UNIVERSIDAD NACIONAL DE ROSARIO



Malvinas

en 5

Este material fue elaborado por el Grupo de Estudios sobre Malvinas de la Facultad de Ciencia Política y Relaciones Internacionales de la UNR en el marco de la colaboración institucional con SADOP Rosario. Rosario, marzo de 2018.



1- ¿POR QUÉ LAS ISLAS SE LLAMAN “MALVINAS”?

Por lo general, todo lugar geográfico toma el nombre con que lo bautizó quien lo descubrió o está basado en aquel que lo exploró. Por ejemplo, nuestro continente, América, toma su nombre de aquel que dibujó sus primeras cartas: Américo Vespucio. Pero en el caso de nuestras Islas Malvinas es más complicado, debido a que hay casi una decena de probables descubridores y todos ellos se remontan al siglo XVI.

Entre todos los exploradores que podrían haber pasado frente al archipiélago podemos señalar a portugueses, franceses, españoles, ingleses, al mismo Américo Vespucio y a Magallanes. Pero la mayor certeza que tenemos hoy es que en 1600 el holandés Sebald Weert detalló en sus cartas la ubicación y descripción de las islas, aunque sin haberlas nombrado durante su expedición. No obstante, pasaría un siglo y medio antes de que fueran ocupadas y no fueron españoles ni ingleses!

¿Quiénes fueron los primeros hombres que se establecieron en las Malvinas? Los primeros en embarcarse en una empresa colonizadora en el archipiélago fueron los franceses. El capitán Bougainville partió de Saint-Maló, Francia, y llegó en febrero de 1764 a esas misteriosas islas para comenzar una colonia de bandera francesa. Justamente de este evento surge el nombre de “Malvinas”: un pasaje al español del femenino de Malouinas, nombre puesto por la expedición en homenaje al puerto del que zarparon.

Linea Histórica

1764

Los franceses denominan a las islas “Malouines”

Creación del Virreinato del Río de la Plata y nombramiento del primer administrador español

1776

1806/1807

Invasiones inglesas

Cuando España tuvo conocimiento de la ocupación de las Malvinas, inició un fuerte y decidido reclamo a su aliado francés, ya que estaba violando el tratado de paz firmado un año antes. Las Malvinas eran parte del territorio colonial español. El rey francés Luis XV reconoció internacionalmente el derecho español a las islas y resolvió devolverlas, previa toda indemnización de todo lo gastado por sus súbditos.

De esta manera, el control de la incipiente población pasó a manos del Capitán de Fragata Felipe Ruiz Punte, que dependía del Gobernador y Capitán General de Buenos Aires. De esta manera, una vez transitada la independencia, nuestro país heredó las islas. Desde 1820 a 1829 pasaron comandantes militares que mantuvieron la presencia argentina en las islas hasta que en 1829 el gobierno de Buenos Aires nombró a Don Luis Vernet como primer gobernador Político y Militar de las Islas Malvinas.

× × × × × × × × × × × × × ×
×
× *¿Por qué la denominación inglesa*
× *Falklands?* ×
× ×
× Esta denominación fue idea de un navegante ×
× inglés llamado John Strong, quien en su ×
× expedición a fines del siglo XVII bautizó como ×
× Falkland Channel al estrecho San Carlos, es decir, ×
× al canal que separa las dos principales islas del ×
× archipiélago, en honor a Anthony Cary, noble ×
× escoses, quinto vizconde de Falkland y ×
× tesorero de la Real Armada Británica. ×
× A través del tiempo las islas Las islas también ×
× fueron llamadas "San Antón", "De los Patos", "Islas ×
× de Sebald de Weer", "Sebaldinas" y "Nouvelles". ×
× × × × × × × × × × × × × ×

Revolución de Mayo. Las islas Malvinas y establecimientos patagónicos son integrados al Virreinato del Río de La Plata

1810

1816

Declaración de la Independencia Argentina

Toma de posesión de las islas por el marino David Jewett por orden del gobierno de las Provincias Unidas del Río de La Plata


1820

2

2- ¿POR QUÉ LOS INGLESES OCUPAN COLONIALMENTE LAS ISLAS MALVINAS?

En el caso de las Islas Malvinas, Georgias y Sandwich del Sur y espacios marítimos circundantes hay una serie de razones fundamentales por las que el Reino Unido sostiene su ocupación colonial férreamente a través de una militarización sin precedentes en la región. Estas razones podemos enumerarlas de manera muy simple en los siguientes puntos:

- Malvinas provee una posición estratégica desde el plano comercial y militar, pues a partir de este espacio el Reino Unido controla el corredor bioceánico en el extremo sur.
- Desde el punto de vista económico, la industria pesquera significa un negocio multimillonario para las empresas licenciatarias que indiscriminadamente otorgan permisos fuera de todo control depredando la fauna marina malvinense y ocasionando pérdidas irreparables en el Atlántico Sur.



EL PBI MAS ALTO DEL MUNDO

Las Islas Malvinas poseen el Producto Bruto Interno (PBI) per cápita más alto del mundo, siendo más del doble que el de Reino Unido. Gracias al auge de la pesca y la exploración de los yacimientos petrolíferos, en los últimos 5 años, el PBI creció a un ritmo enorme, a un promedio del 11 % anual. Para ilustrarlo mejor: en 2013, la cifra era de US\$ 77.000 per cápita y en 2016, superó los US\$120.000.

1824 Creación de la Comandancia Política y Militar "Islas Malvinas" y designación de Luis Vernet como primer gobernador 1831

Nombramiento del primer comandante militar Pablo Areguatí 1829 Ataque estadounidense: "Incidente Lexington"



- El sostenimiento a lo largo de la historia de este enclave colonial podría otorgar al Reino Unido un argumento firme para iniciar reclamos de posesión sobre una porción de la Antártida. Esto significa una potencial amenaza para la soberanía sobre nuestros recursos.
- Desde el punto de vista geopolítico, Malvinas provee a la OTAN (Organización del Tratado del Atlántico Norte) su principal base militar desde donde se ejerce todo el control armado sobre el Atlántico Sur y la región.
- Por último, la potencial reserva de petróleo que existiría sobre la cuenca Malvinas y que desde hace tres décadas se encuentra explorando.

La ocupación inglesa de 1833

El incipiente asentamiento argentino a cargo de Luis Vernet tuvo poco tiempo de estabilidad. El ejercicio efectivo de la soberanía argentina molestó a los intereses de otras naciones. En particular a Estados Unidos, que tenía una fuerte actividad pesquera y de cacería en la zona y cuando Vernet aplicó toda la fuerza de la ley sobre ellos el cónsul norteamericano, George Slacum, ordenó a la corbeta Lexington "proteger a sus ciudadano". Así, el 28 de diciembre de 1831, la corbeta Lexington llegó a Puerto Soledad, enarbolando pabellón francés y realizando actos de hostilidad, lo que bastaría para considerársele pirata: inutilizó la artillería argentina, incendió la pólvora, dispuso de la propiedad, pública y particular, arrestó a bordo de la Lexington al encargado de la pesca argentino, apresó a seis ciudadanos argentinos y declaró a la isla "libre de todo gobierno". Tras este hecho, las islas quedaron desprotegidas. El gobierno argentino envió a finales de 1832 a la corbeta Sarandí, a cargo del capitán José María Pinedo, para reorganizar la gobernación. Pero se encontró con una rebelión y con un bloqueo por parte de la corbeta inglesa "Clio". Pinedo solicitó el arrió de la bandera y el retiro de las fuerzas y funcionarios argentinos. Frente a la inferioridad de fuerzas, el capitán argentino dio por vencida la lucha y se retiró. A partir de ese momento, la corona británica ocupó y mantuvo las islas -por la fuerza- hasta nuestros días.

Usurpación británica. Expulsión del gobierno argentino por parte de la marina real británica. Rebelión criolla encabezada por Antonio "el gaucho" Rivero

1841

Apropiación británica de las Islas Georgias del Sur, Sandwich del Sur, Shetland del Sur, Orcadas del Sur y del Territorio Antártico

1833

Nombramiento de Richard Clemens Moodi como primer gobernador británico

1908

Billete "Islas Malvinas. Un amor soberano"

Este billete fue puesto en circulación en el año 2015 y conmemora la soberanía argentina sobre las Islas Malvinas, Sandwich del Sur, Georgias del Sur y espacios marítimos circundantes.

Archipiélago Malvinense

Las Islas Malvinas forman parte de la Provincia de Tierra del Fuego, Antártida e Islas del Atlántico Sur. El archipiélago está conformado por dos islas mayores y más de 200 islas e islotes menores que ocupan una superficie total de 11.410 km².



Sargazo gigante

Planta acuática representativa de la flora marítima de la zona.

Albatros

Este ave hace nido en las Islas Malvinas y vuela de regreso a la costas argentinas. En el frío clima del archipiélago entre la fauna se encuentran patos y pingüinos, avutardas, caranchos, cormoranes, gansos, calamares, langostinos, krill, almejas y ostras

Ubicación

Las Islas Malvinas se sitúan en América del Sur, aproximadamente a 550 km del estrecho de Magallanes sobre la plataforma continental argentina.

Antonio "el gaucho" Rivero

Llegó a Malvinas durante la gobernación de Vernet. Luego de la usurpación británica en 1833 se puso al mando de una rebelión para protestar en contra de las condiciones de trabajo impuestas por los británicos. Los sublevados izaron la bandera argentina tras tomar la Casa de la Comandancia. En 1834 Rivero y otros los criollos fueron capturados y trasladados a Londres para ser juzgados. El juez británico concluyó que no tenía jurisdicción sobre el territorio de las Malvinas.



Cementerio de Darwin

Es el cementerio militar donde fueron sepultados los combatientes argentinos que murieron en el conflicto armado de 1982.

Crucero General Belgrano

El 2 de mayo de 1982 dos torpedos del submarino nuclear inglés HMS hundieron el ARA General Belgrano fuera del área de exclusión establecido por el gobierno británico.

3- ¿QUÉ ES LA “CUESTIÓN MALVINAS”?

La cuestión Malvinas es una disputa de soberanía entre Argentina y el Reino Unido que versa sobre las Islas Malvinas, Sandwich del Sur, Georgias del Sur y sus espacios marítimos e insulares. La disputa comenzó en 1833 cuando el Reino Unido ocupó el archipiélago por la fuerza, expulsó a sus pobladores y estableció un régimen de colonias.

Desde ese año la República Argentina reclama por sus derechos irrenunciables e imprescriptibles a recuperar su integridad territorial, es decir a recobrar parte del territorio que se encuentra ocupado ilegalmente. El Reino Unido desconoce su violación al Derecho Internacional y actualmente sostiene que los kelpers deben ejercer la autodeterminación.

¿Qué implica la autodeterminación en este caso? Que los kelpers puedan escoger por sí mismos permanecer como colonia británica, integrarse a la Argentina, o constituir un Estado independiente.

¿Por qué se llama kelpers a los malvinenses?

Kelpers proviene de la palabra “kelp” cuyo origen deviene del vocablo indígena de los patagones que era utilizado para denominar así la acumulación de algas.

Así, vemos que kelpers significa “comedores de algas”. Este nombre fue utilizado peyorativamente por los mismo británicos para referirse a los habitantes de las Islas, lo cual hace deducir que es un término que alude destrato y bajeza.



1946

Inscripción por parte del Reino Unido de las Islas Malvinas en Naciones Unidas como Territorio no Autónomo. Presentación de reserva de derechos de soberanía por parte del gobierno argentino

Firma del Tratado Interamericano de Asistencia Recíproca (TIAR)

1947

1959

Firma del Tratado Antártico

¿Por qué Argentina no reconoce el derecho a la autodeterminación de los kelpers? Argentina no acepta la “autodeterminación” de los kelpers por no constituir éstos un pueblo colonial subyugado que debe recuperar su libertad, sino una población implantada por el conquistador, es decir por el Reino Unido, tras la expulsión de sus moradores en 1833.

¿Argentina desconoce los Derechos Fundamentales de los kelpers como personas humanas? No. La solución a la disputa de soberanía debe encontrarse mediante negociaciones entre los Estados respetando siempre los intereses de quienes habitan el archipiélago, tal como lo establece la cláusula transitoria primera de nuestra Constitución Nacional. De este modo, la “autodeterminación” se ha convertido en un punto crucial del desentendimiento entre ambos países.

La Constitución Argentina

La Constitución Nacional de 1994 expresa en su Disposición Transitoria Primera: “La Nación Argentina ratifica su legítima e imprescriptible soberanía sobre las Islas Malvinas, Georgias del Sur y Sandwich del Sur y los espacios marítimos e insulares correspondientes, por ser parte integrante del territorio nacional. La recuperación de dichos territorios y el ejercicio pleno de la soberanía, respetando el modo de vida de sus habitantes y conforme a los principios del Derecho Internacional, constituyen un objetivo permanente e irrenunciable del pueblo argentino.”



Resolución 1514/XV Asamblea General de Naciones Unidas “Declaración sobre la Concesión de la Independencia a los Países y Pueblos Coloniales”

1960

1965

Resolución N° 2065 de la Asamblea General de las Naciones Unidas

Rondas de negociaciones bilaterales

1966

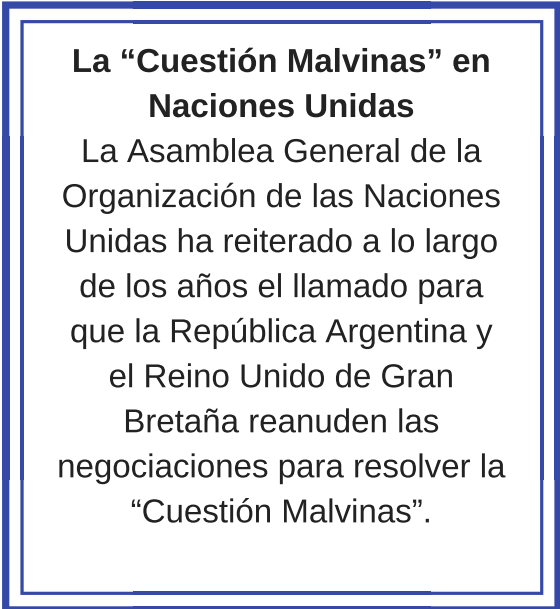
¿Por qué desde hace al menos 50 años la comunidad internacional ha respaldado la posición argentina en torno a la Cuestión Malvinas? Porque en 1965, la Asamblea General de las Naciones Unidas adoptó la Resolución 2065 titulada “Cuestión de las Islas Malvinas (Falkland Islands)” con la cual consagra la posición argentina tal como fue descripta. Señala que en la Cuestión Malvinas pueden aplicarse legítimamente los conceptos de territorio colonial y disputa de soberanía y que deben llevarse adelante acciones que tiendan a poner fin al colonialismo, a través de la negociación bilateral y respetando los intereses de su población.

Estos ejes han guiado la política exterior argentina con respecto a la Cuestión Malvinas, incluso antes de obtener el respaldo institucional de la Organización de las Naciones Unidas y a pesar del interregno que en 1982 significó la guerra.



10 de junio

Día de la Reafirmación de los Derechos sobre las Islas Malvinas, Islas del Atlántico Sur y del Sector Anártico



La “Cuestión Malvinas” en Naciones Unidas

La Asamblea General de la Organización de las Naciones Unidas ha reiterado a lo largo de los años el llamado para que la República Argentina y el Reino Unido de Gran Bretaña reanuden las negociaciones para resolver la “Cuestión Malvinas”.

1971 Declaración Conjunta sobre comunicaciones entre las Islas Malvinas y el territorio continental argentino

1973 Resolución N° 3160 de la Asamblea General de las Naciones Unidas

1975 Misión británica Shackleton

4- ¿QUÉ FUE EL “CONFLICTO DEL ATLÁNTICO SUR”?

El 2 de abril de 1982, tras un siglo y medio de reclamos por medios diplomáticos, la Argentina se embarcó en una aventura militar para recuperar por medio de la fuerza el archipiélago.

El gobierno militar del Gral. Fortunato Galtieri había formulado una estrategia para reducir las fuerzas británicas en las islas a partir de un desembarco anfibia sorpresivo, la llamada “Operación Rosario”, y así forzar al Reino Unido a sentarse en la mesa de negociaciones. La cúpula militar no había considerado probable una reacción militar del imperio británico y confiaban en un apoyo por parte del gobierno de Reagan en Estados Unidos. Pero ocurrió todo lo contrario. El gobierno conservador de la primera ministra Margaret Thatcher respondió con el envío de una Fuerza de Tareas para recuperar las Islas Malvinas. De esta manera se desató el llamado “Conflicto del Atlántico Sur”.



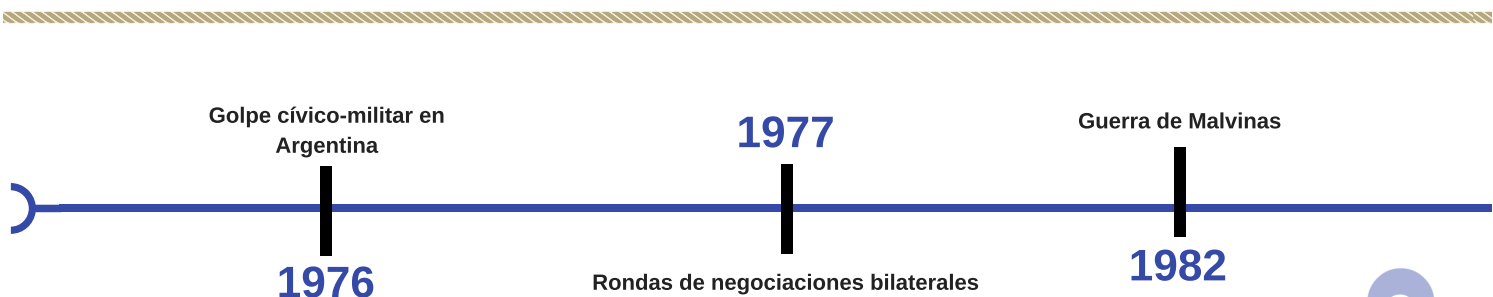
ZOPACAS

En 1986 el Atlántico Sur fue declarado como una zona de paz y cooperación donde está prohibida la introducción de armas de destrucción masiva.



2 de abril

Día del Veterano de Guerra y de los caídos en la Guerra de Malvinas



En este conflicto bélico la Fuerza Aérea Argentina tuvo su bautismo de fuego, logrando increíbles proezas, mientras que el Ejército Argentino y la Armada Argentina defendieron con bizarría cada metro de las islas, a pesar de ser en su mayoría jóvenes conscriptos sin la suficiente preparación. Si bien los números varían, las fuerzas argentinas infligieron importantes daños en las británicas, las cuales desde la Segunda Guerra Mundial no habían tenido tantas bajas y buques perdidos.

Pero los esfuerzos de los militares argentinos no fueron suficientes. Las fuerzas armadas se estaban enfrentando a una potencia de primer orden mundial que contaba con el apoyo de Estados Unidos y Chile, entre otros. A pesar de que Argentina tenía el apoyo diplomático y logístico de otros países, como Perú, Brasil y Uruguay, las capacidades militares argentinas no fueron suficientes ante la fortaleza de las británicas.

De este modo, tras 74 días de recuperación transitoria, el 14 de junio las fuerzas argentinas en las islas presentaron su rendición incondicional ante el comandante de la Task Force. Las islas no fueron recuperadas, pero el conflicto bélico cambió nuestro devenir.

La derrota en la Guerra de Malvinas profundizó la precaria situación política tanto interna como externa de la Argentina. El gobierno de facto no tuvo otra alternativa que comenzar con una rápida y desorganizada transición a la democracia. En el plano internacional, la Argentina era vista como una paria: no solo se conocían los atropellos a los Derechos Humanos que ocurrían en su interior, sino que se la veía como la agresora que llevó al Reino Unido a una innecesaria guerra.

Fuerzas Armadas Argentinas

- Ejército: 10.100 hombres
- Armada: 3.421 hombres
- Fuerza Aérea: 1.069 hombres
- Aviones: 216
- Barcos: 38 buques

Task Force Gran Bretaña

- Ejército: 10.700 hombres
- Armada: 13.000 hombres
- Fuerza Aérea: 6.000 hombres
- Aviones: 117
- Barcos: 111 buques

1983 | Restauración democrática argentina

1986 | ZOPACAS

1990 | Acuerdos de Madrid

5- ¿CUÁL ES LA SITUACIÓN EN EL SIGLO XXI?

El retorno a la democracia en 1983, luego de siete años de dictadura cívico militar, trajo consigo nuevamente la reivindicación por medios pacíficos de la soberanía argentina sobre las islas Malvinas. La Cuestión Malvinas se convirtió, de esta manera, en un reclamo, que con matices, han hecho todos los gobiernos democráticos hasta la fecha.

Frente a la posición argentina, el Reino Unido, en cambio, ha considerado su victoria en la guerra como razón suficiente para dar por terminado la disputa, negándose sistemáticamente a entablar nuevamente negociaciones y ponderar el principio de libre determinación de los isleños, violando de esta manera lo estipulado en 1965 por la Asamblea General de las Naciones Unidas.

Asimismo, Londres ha concedido ilegítimamente a los isleños el derecho de consignar licencias de pesca y alentar la explotación de hidrocarburos en aguas circundantes a las islas Malvinas, sujetas a la disputa de soberanía con la Argentina. En este punto, también cabe señalar que la legislación argentina vigente penaliza a las empresas (pesqueras o petroleras) que actúen en territorio argentino sin permiso, incluido aquella que lo haga en las islas Malvinas y aguas del Atlántico Sur.

Apoyo de la región

En 2012, la UNASUR dio a conocer un documento en donde respaldaba la soberanía argentina de las islas Malvinas y rechazaba la presencia militar y la exploración y explotación de recursos naturales por parte de los británicos.



Nueva Constitución
Nacional Argentina

1994

1996

Declaración de Potrero de los
Funes del MERCOSUR

- Declaración Especial de la Unión Sudamericana de Naciones sobre la Cuestión Malvinas
- Declaración de Ushuaia
- Desclasificación del Informe Rattenbach

2012


Las decisiones unilaterales inglesas han sido ejecutadas a la par de una creciente militarización del archipiélago. Los británicos han instalado en las islas una base militar con una población de alrededor dos mil militares y tecnología militar de última generación, como el submarino nuclear Vanguard, el destructor HMS Dauntless y aviones Typhoon con misiles Taurus.

Entre 2003 y 2015, durante los gobiernos de los presidentes Néstor Kirchner y Cristina Fernández, la Argentina elevó un fuerte reclamo internacional sobre Londres, no solo por la soberanía de las islas Malvinas, sino también denunciando la creciente militarización del archipiélago. Esta estrategia le permitió a nuestro país instalar nuevamente el tema Malvinas en la agenda internacional y mostrar el accionar colonialista británico en las islas.

La Declaración de Ushuaia

En el marco del 30° aniversario de la Guerra de Malvinas, el 25 de febrero de 2012 diputados y senadores de todas las fuerzas políticas firmaron en Tierra del Fuego la "Declaración de Ushuaia", donde reafirmaron la soberanía argentina sobre las Malvinas, agradecieron la solidaridad de los países latinoamericanos y rechazaron el proceso de militarización de las islas por parte de Reino Unido. Al mes siguiente, por unanimidad, el Congreso convirtió la Declaración en la Ley Nacional.

Durante esos años, la diplomacia argentina pudo demostrar que la disputa por las islas Malvinas no es solo un problema argentino. En un contexto internacional donde los recursos naturales tienen una importancia central, la decisión del gobierno británico de establecer una fuerte presencia militar en el Atlántico Sur y explotar los recursos que hay en el mismo, muestra que están en juego la paz de la región y la integridad total de los recursos naturales de la misma.



De esta manera, desde diversos foros regionales e internacionales (MERCOSUR, UNASUR, CELAC, Grupo de Río, OEA, G77, Asamblea General de la Naciones Unidas, Comité de Descolonización) se ha condenado la situación colonial imperante en Malvinas y se ha instado a las partes a volver a la mesa de negociaciones para encontrar una solución pacífica.

Con la llegada de Mauricio Macri a la presidencia, las tensiones entre la Argentina y el Reino Unido por el tema Malvinas han disminuido, a tal punto que en septiembre de 2016 ambos gobiernos estrecharon nuevos vínculos a través de un acuerdo conjunto. El gobierno del presidente Macri optó por avanzar en temas económicos y comerciales con los británicos. De esta manera, Buenos Aires y Londres acordaron en 2016, entre otros puntos, “adoptar las medidas apropiadas para remover todos los obstáculos que limitan el crecimiento económico y el desarrollo sustentable de las Islas Malvinas, incluyendo comercio, pesca, navegación e hidrocarburos”.

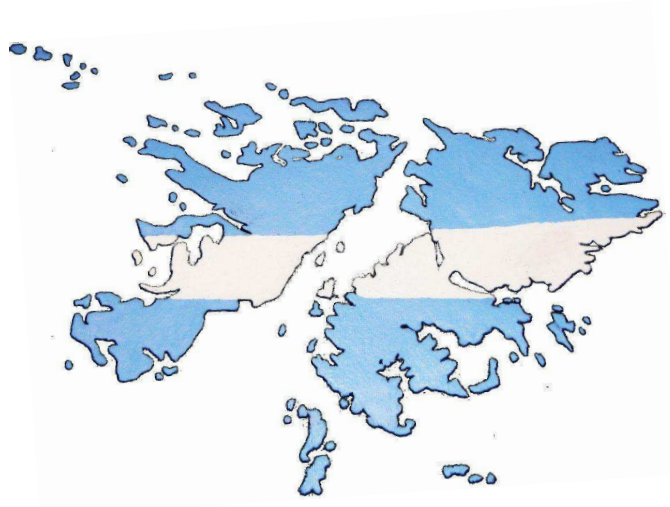
Identificación de los soldados enterrados en el cementerio de Darwin

El cementerio fue levantado por el Comité Internacional de la Cruz Roja para que allí estuviesen los soldados argentinos caídos en los distintos campos de batalla que tuvo la guerra de Malvinas. Del total de 649 argentinos que murieron en el conflicto, 237 de ellos fueron enterrados en este cementerio, más de la mitad de los cuales se hallaba sin identificar.

Contemplando la necesidad el pedido humanitario de familiares de caídos y ex combatientes, Londres y Buenos Aires acordaron la exhumación y análisis de ADN de los restos que no pudieron ser identificados.



Sindicato Argentino de Docentes Privados
Seccional Rosario
<https://sadoprosario.org/>



Grupo de Estudios Sobre Malvinas
Instituto de Investigaciones
Facultad de Ciencia Política y Relaciones Internacionales
Universidad Nacional de Rosario
grupomalvinas@fcpolit.unr.edu.ar
<https://observatoriomalvinassite.wordpress.com>



UNR Universidad
Nacional de Rosario



**FACULTAD DE CIENCIA POLÍTICA
Y RELACIONES INTERNACIONALES**
UNIVERSIDAD NACIONAL DE ROSARIO